

Édition
Mai
2024

Direction Départementale des Territoires du Jura



**PRÉFET
DU JURA**

*Liberté
Égalité
Fraternité*

**MÉMENTO DU
JURA**

TERRITOIRE

**ENVIRONNEMENT
BIODIVERSITÉ**

RISQUES

AGRICULTURE

**URBANISME
AMÉNAGEMENT**

HABITAT

**TRANSITION
ÉNERGÉTIQUE**

**SÉCURITÉ
ROUTIERE**

Conception : DDT 39 / SCPH

Territoire

Page 6

- Le département dans l'inter région	Page 7
- Le département du Jura	Page 8
- Relief et hydrologie	Page 9
- Occupation du sol	Page 10
- Intercommunalités	Page 11
- Pays	Page 12
- Les communes fusionnées du Jura	Page 13
- Arrondissements et cantons	Page 14
- Fiche population	Page 15
- Population par commune	Page 16
- Démographie (densité de population)	Page 17
- Communes de plus de 1000 habitants	Page 18
- Indice de vieillissement	Page 19
- Évolution de la population active	Page 20
- Bassins de vie	Page 21
- Zones d'emploi	Page 22
- Aires d'attraction des villes	Page 23
- Zones de revitalisation rurale	Page 24
- Loi montagne et Loi littoral	Page 25
- Le Parc Naturel Régional du Haut Jura	Page 26

Environnement biodiversité

Page 27

- Les unités paysagères	Page 28
- Les sites patrimoniaux remarquables	Page 29
- Les sites Natura 2000	Page 30
- Forêts du Jura	Page 31
- Forêts - Les essences de bois	Page 32
- Les ZNIEFF de types 1 et 2	Page 33
- Les sites classés et inscrits	Page 34
- Villes et Pays d'Art et d'Histoire - Villages remarquables	Page 35
- Les zones humides	Page 36
- Secteurs de compétence GEMAPI	Page 37
- Biodiversité	Page 38
- Qualité de l'eau	Page 39
- Bassins versants	Page 40

Risques

Page 41

- Plans de prévention des risques inondation	Page 42
- Plans de prévention des risques mouvement de terrain	Page 43
- Risques liés aux transports de matières dangereuses	Page 44
- Risques liés aux transports par canalisation pipeline	Page 45
- Risques liés aux transports par canalisation de gaz naturel	Page 46
- Risques liés aux transports d'éthylène	Page 47
- Risques liés aux transports par saumoduc	Page 48
- Risques miniers	Page 49
- Risques rupture barrage	Page 50
- Risques rupture digues	Page 51
- Risques feux de forêt	Page 52
- Risques sismiques	Page 53
- Aléas retrait-gonflement des argiles	Page 54

<u>Agriculture</u>	Page 55
- Chiffres clés	Page 56
- Les petites régions agricoles	Page 57
- Les zones défavorisées	Page 58
- Le registre parcellaire graphique	Page 59
- Les AOP du Jura	Page 60
- Le vignoble du Jura AOP	Page 61
- SAU moyenne des exploitations	Page 62
- SAU en agriculture biologique	Page 63
- SAU en prairies	Page 64
- Nombres et âges des exploitants	Page 65
<u>Urbanisme Aménagement</u>	Page 66
- SCoT	Page 67
- PLUi	Page 68
- État d'avancement des PLUi	Page 69
- État d'avancement des Documents d'urbanisme	Page 70
- Documents d'urbanisme approuvés	Page 71
- Documents d'urbanisme en élaboration ou révision	Page 72
- ADS - Sites instructeurs	Page 73
- Bassins de mobilité	Page 74
- Agendas d'accessibilité programmée	Page 75
- Dossiers d'accessibilité en 2022	Page 76
<u>Habitat</u>	Page 77
- Parc total des logements (tableaux)	Page 78
- Logements vacants	Page 79
- Niveau de vie des foyers fiscaux	Page 80
- Parc total de logements	Page 81
- Résidences secondaires	Page 82
- Production de logements sociaux publics agréés en 2019-2022	Page 83
- Nombre et importance des logements locatifs sociaux par EPCI	Page 84
- Programmes nationaux de revitalisation	Page 85
- ORT - OPAH	Page 86
- Zonage de tension du marché du logement dans le Jura	Page 87
<u>Transition énergétique</u>	Page 88
- Contrat de Relance et de Transition Écologique (CRTE)	Page 89
- Les Plans Climat Air Énergie Territoriaux	Page 90
- Les gaz à effet de serre	Page 91
- Polluants, émission de PM10 (particules de Ø < à 10 micromètres)	Page 92
- Les parcs éoliens	Page 93
- Les parcs photovoltaïques	Page 94
- Les unités de méthanisation	Page 95
- Les unités hydroélectriques	Page 96
<u>Sécurité routière</u>	Page 97
- Les infrastructures routières	Page 98
- Les routes à grande circulation	Page 99
- Les infrastructures ferroviaires	Page 100
- Les itinéraires de transports exceptionnels	Page 101
- Le classement sonore des infrastructures	Page 102
- Statistiques des accidents	Page 103
- Accidents 2015-2020	Page 104
- Communes soumises à l'obligation d'équipements hivernaux	Page 105

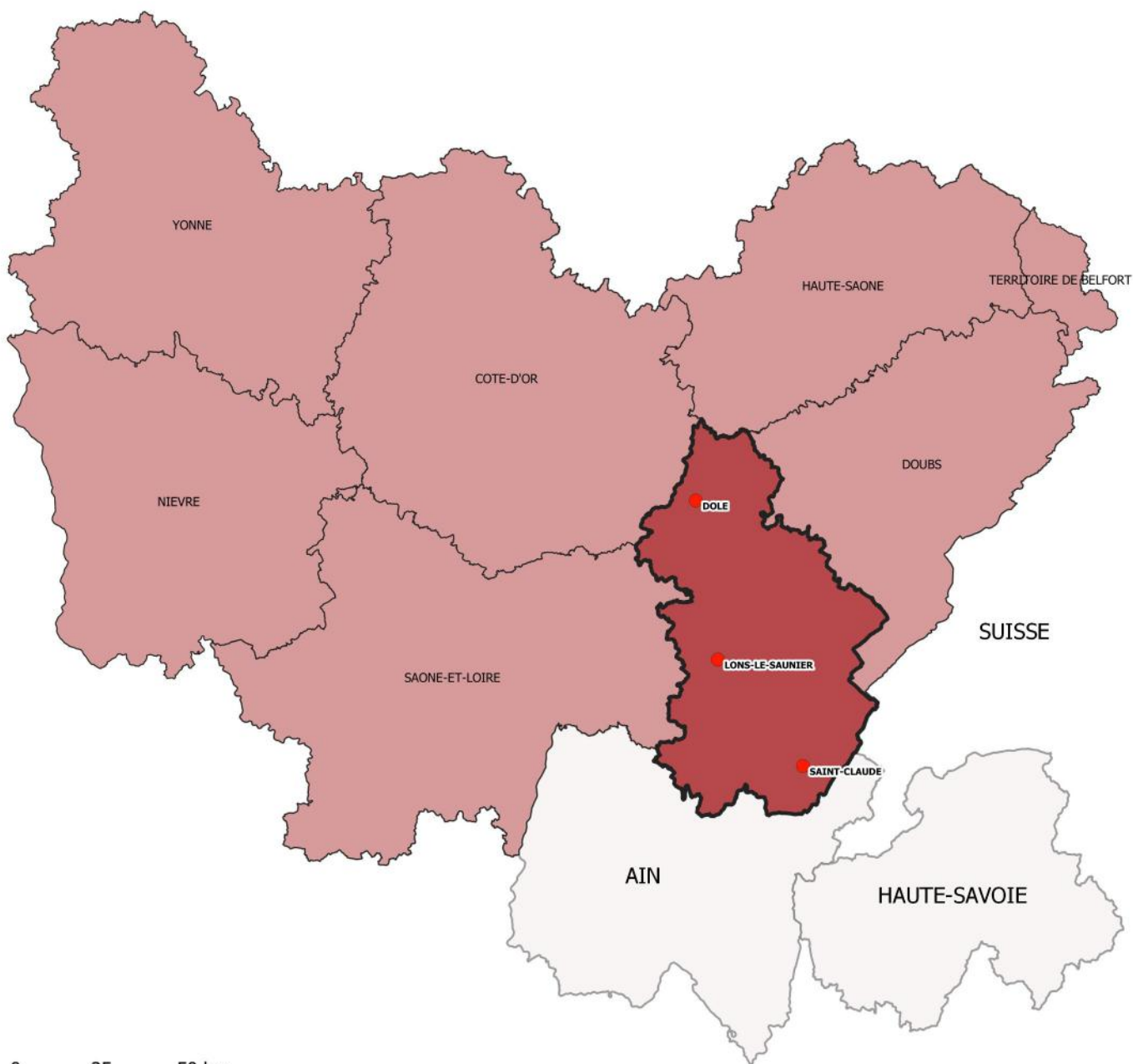


PRÉFET DU JURA

*Liberté
Égalité
Fraternité*

Territoire

- Le département dans l'inter région
- Le département du Jura
- Relief et hydrologie
- Occupation du sol
- Intercommunalités
- Pays
- Les communes fusionnées du Jura
- Arrondissements et cantons
- Population par commune
- Démographie (densité de population)
- Communes de plus de 1000 habitants
- Indice de vieillissement
- Évolution de la population active
- Bassins de vie
- Zones d'emploi
- Aires d'attraction des villes
- Zones de revitalisation rurale
- Loi montagne et Loi littoral
- Le Parc Naturel Régional du Haut Jura



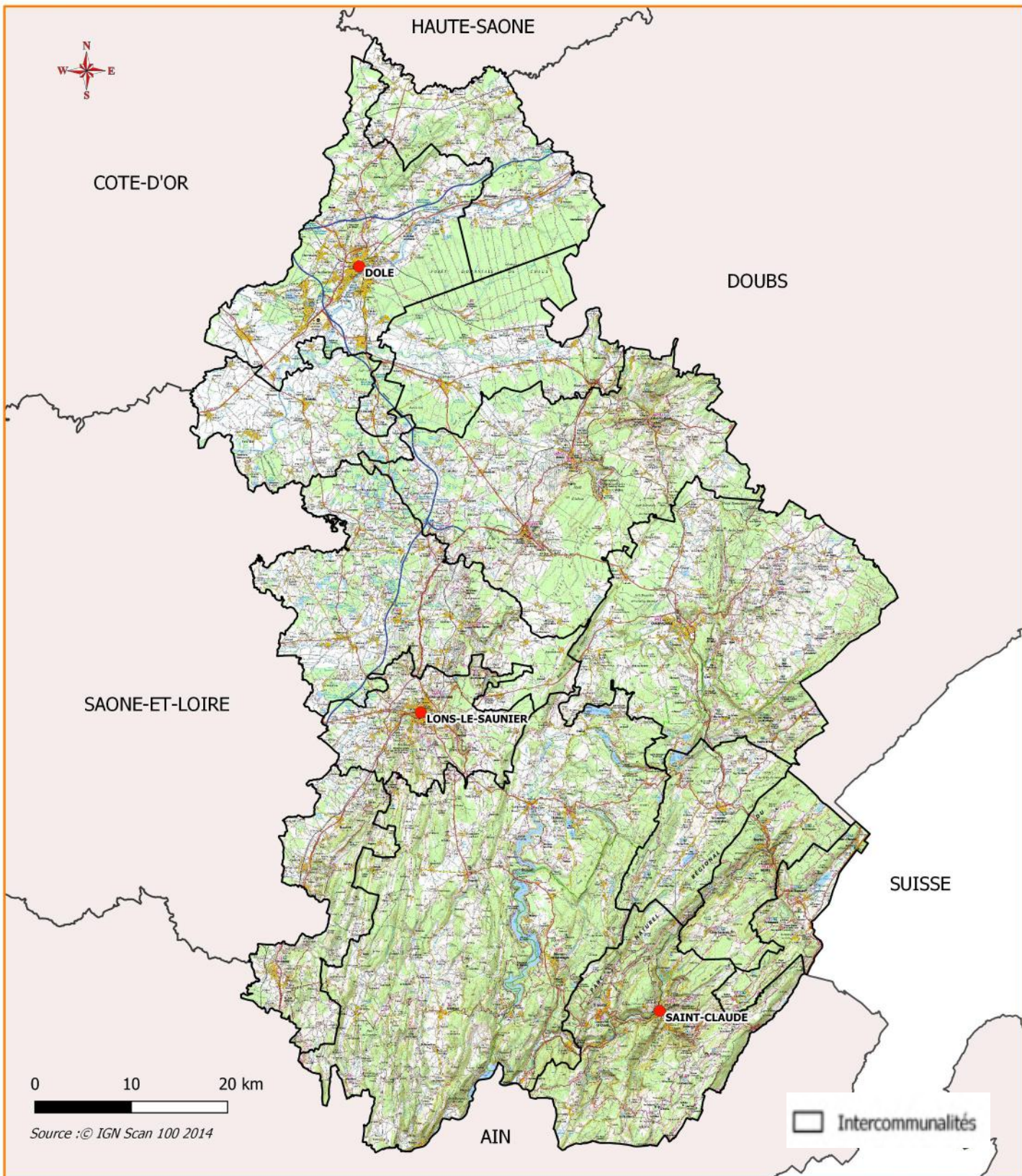
0 25 50 km



Source : © IGN

Le département dans l'inter-région

 le Jura



Le département du Jura

Population (2021) : 258 555 habitants

Densité (2021) : 52 habitants/km²

Superficie : 499 918 ha

Arrondissements : 3

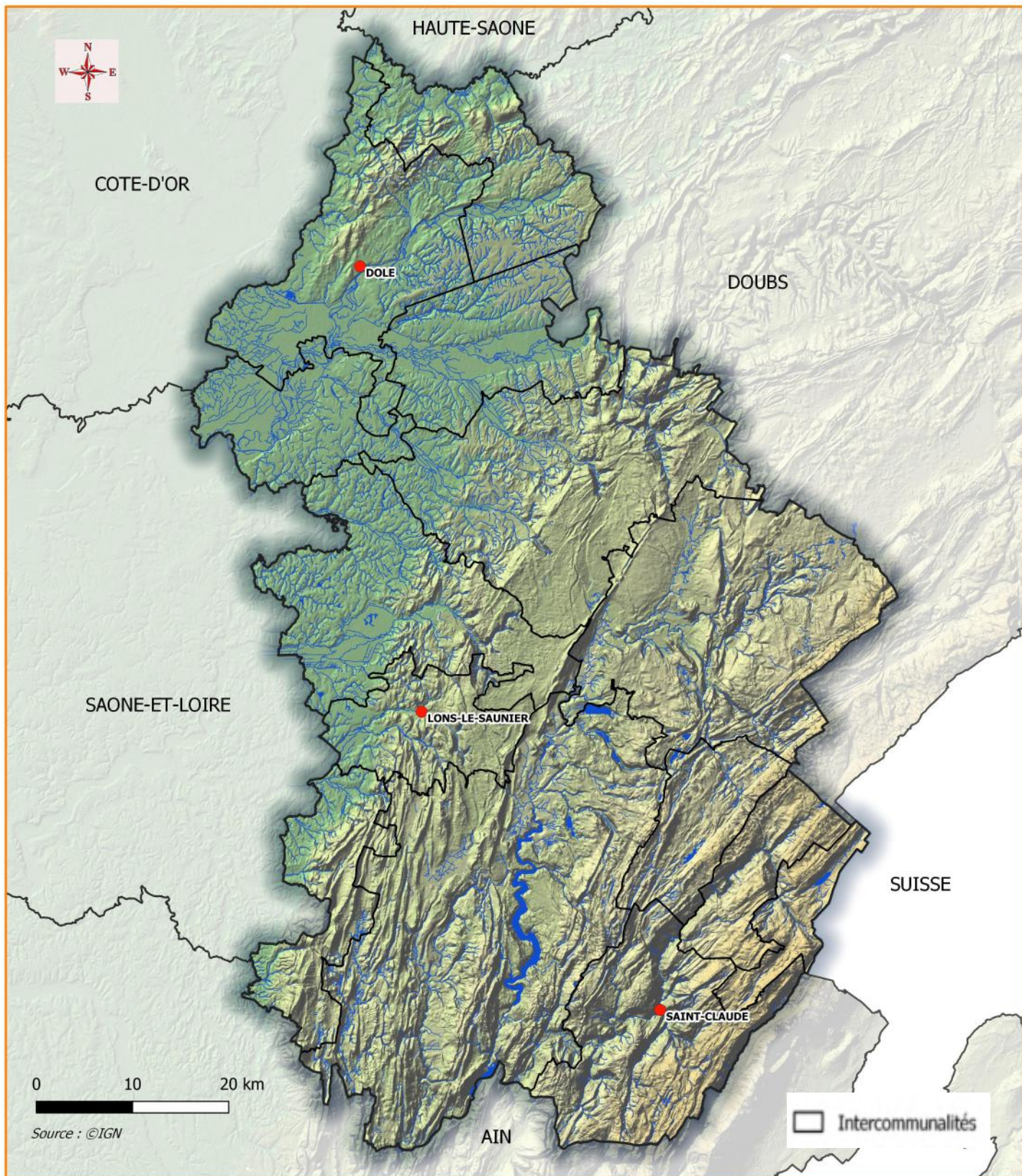
Cantons : 17

Pays : 3

Communautés de communes : 12

Communautés d'agglomération : 2

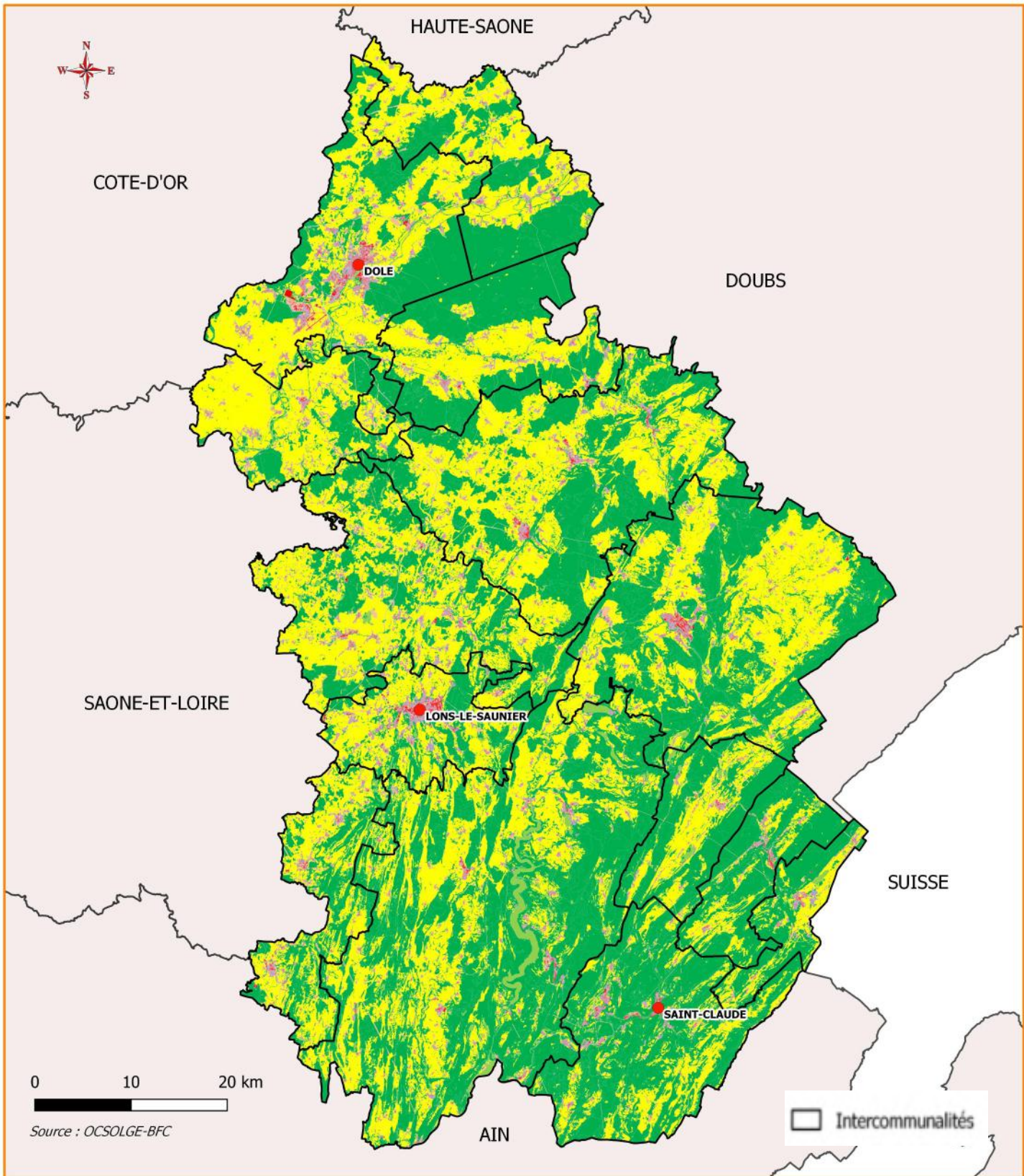
Communes : 494 communes dont 28 communes nouvelles



Relief et hydrologie

Le Jura est divisé en 5 unités paysagères, la haute chaîne, les 2 plateaux, la petite montagne, le revermont et la plaine.

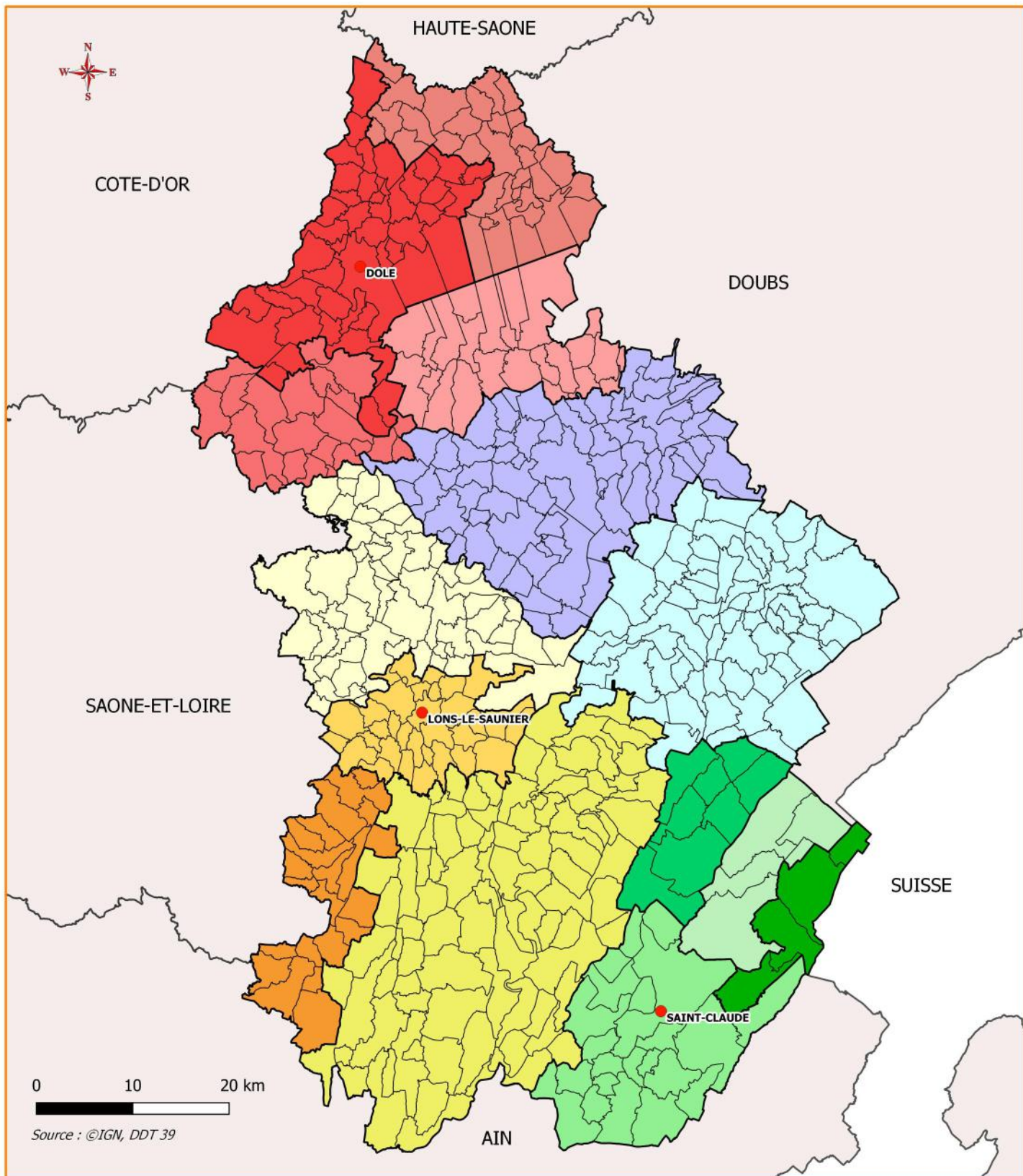
Les rivières les plus importantes sont l'Ain, le Doubs et la Loue. Présence également de nombreux lacs, comme Clairvaux, Chalain, mais aussi le lac artificiel de Vouglans



Occupation du Sol

OCSOL GE 2017

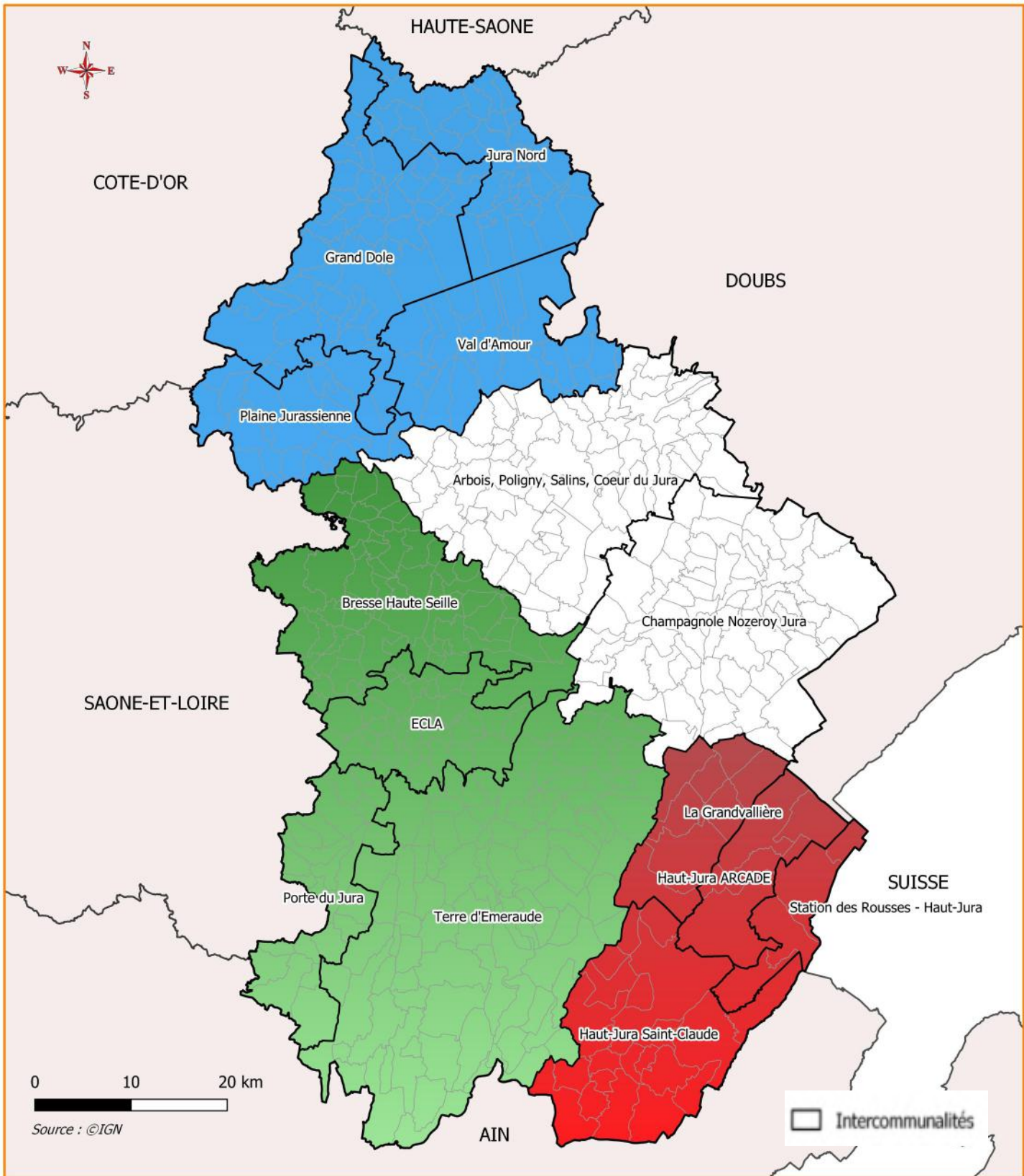
- espaces agricoles
- espaces naturels
- espaces forestiers
- espaces urbanisés
- espaces artificialisés hors urbanisés
- Espaces urbanisés vs artificialisés



Intercommunalités du Jura

14
intercommunalités

- | | |
|--|---------------------------------|
| Arbois, Poligny, Salins, Coeur du Jura | Jura Nord |
| Bresse Haute Seille | La Grandvallière |
| Champagnole Nozeroy Jura | Plaine Jurassienne |
| ECLA | Porte du Jura |
| Grand Dole | Station des Rousses - Haut-Jura |
| Haut-Jura ARCADE | Terre d'Emeraude |
| Haut-Jura Saint-Claude | Val d'Amour |



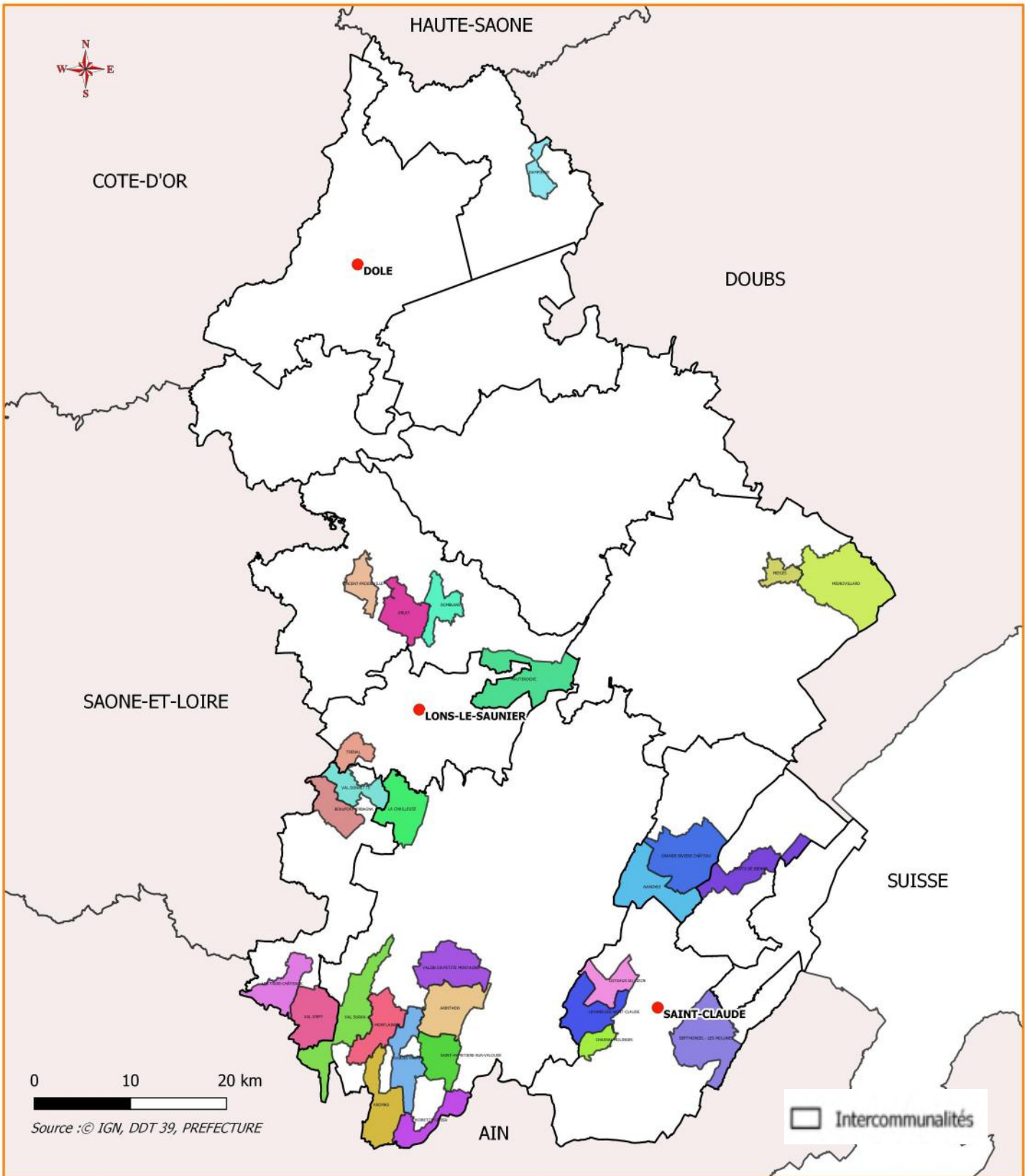
Les Pays

	Pays Dolois	Pays Lédonien	Pays du Haut-Jura
Nbre communes	124	200	38
Population	84 638	88 210	41 336
Superficie en ha	117 124	182 275	78 402
Densité	72 hab/km ²	48 hab/km ²	53 hab/km ²

Pays

- Dolois, Pays de Pasteur
- Haut Jura
- Lédonien

Chiffres Insee 2021

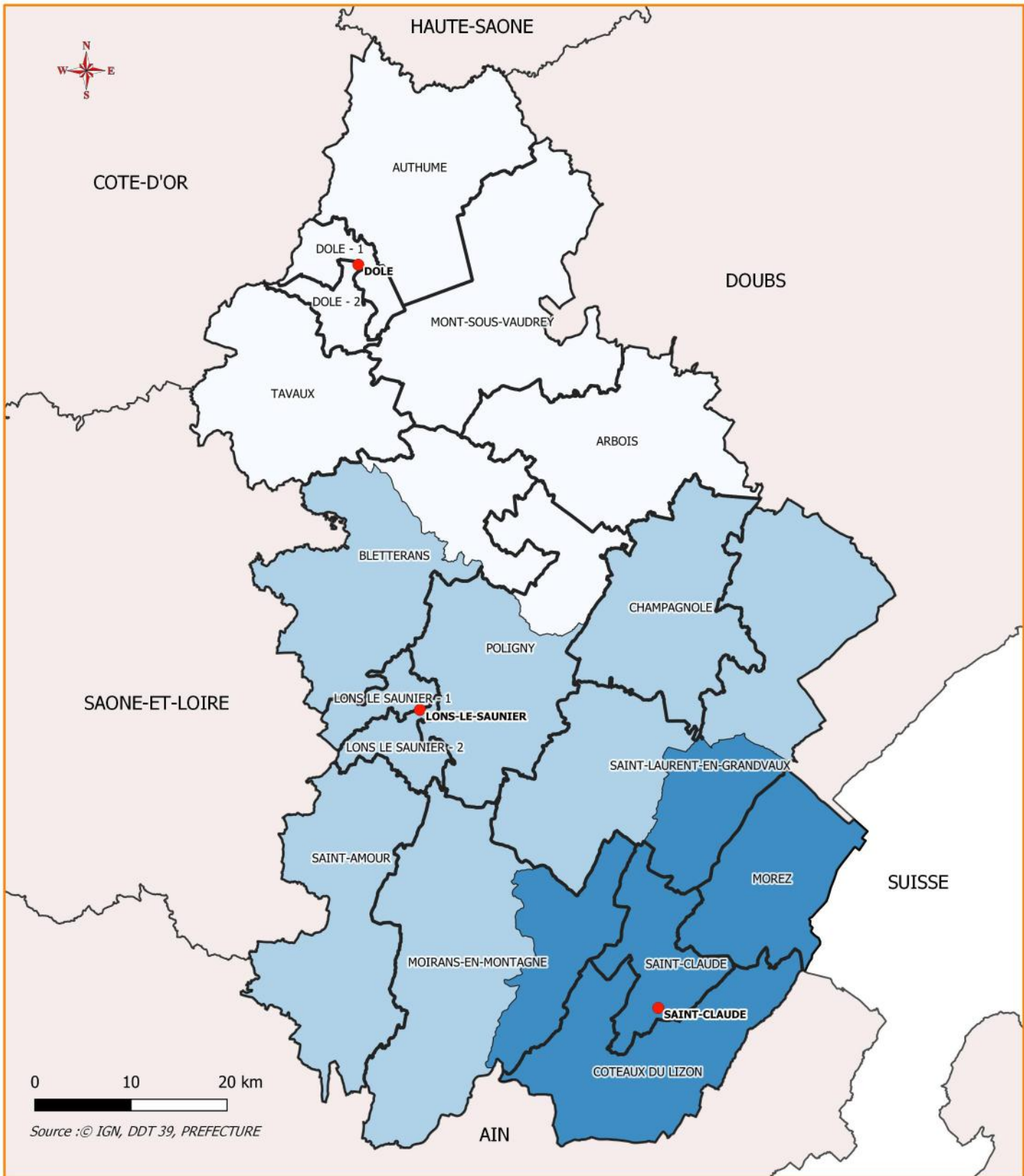


Les communes fusionnées du Jura





28 communes fusionnées

Les communes nouvelles

- | | | | | |
|------------------|------------------------|-------------------------|-----------------------------|---------------------------|
| ARINTHOD | DAMPIERRE | LAVANS-LES-SAINT-CLAUDE | SAINT-HYMETIERE-SUR-VALOUSE | VAL-SONNETTE |
| ARLAY | DOMBLANS | LES TROIS-CHÂTEAUX | SEPTMONCEL - LES MOLUNES | VALZIN EN PETITE MONTAGNE |
| AROMAS | GRANDE-RIVIERE CHÂTEAU | MIEGES | THOIRETTE-COISIA | VINCENT-FROIDEVILLE |
| BEAUFORT-ORBAGNA | HAUTEROCHE | MIGNOVILLARD | TRENAL | VOSBLES-VALFIN |
| CHASSAL-MOLINGES | HAUTS DE BIENNE | MONTLAINIA | VAL D'EPY | |
| COTEAUX DU LIZON | LA CHAILLEUSE | NANCHEZ | VAL SURAN | |



Arrondissements et cantons

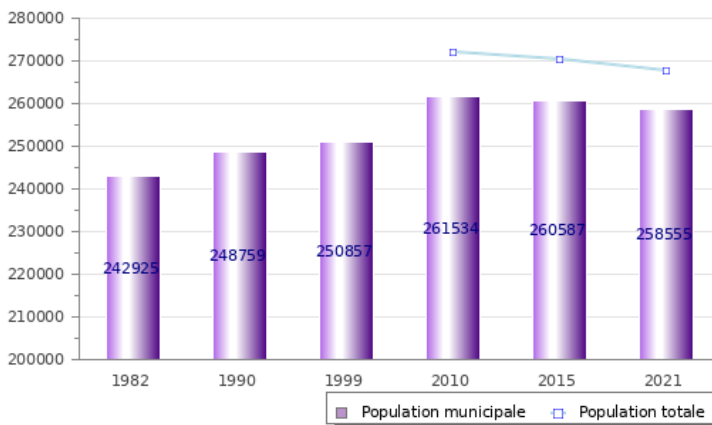
-  CANTON
-  Arrondissement de DOLE
-  Arrondissement de LONS-LE-SAUNIER
-  Arrondissement de SAINT-CLAUDE

Population En chiffres

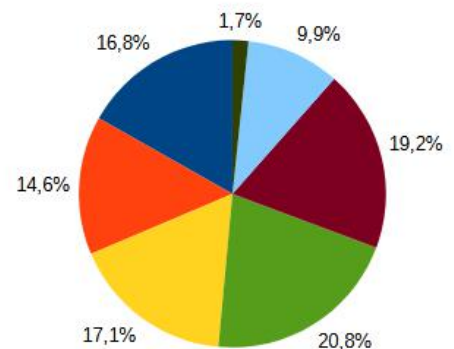
Le Jura compte 258 555 habitants en 2021

Évolutions	Jura	Bourgogne-Franche-Comté	France métropolitaine
2011-2016	-0,30 %	0,08 %	2,22 %
2016-2021	-0,75 %	-0,64 %	1,61 %

Evolution de la population



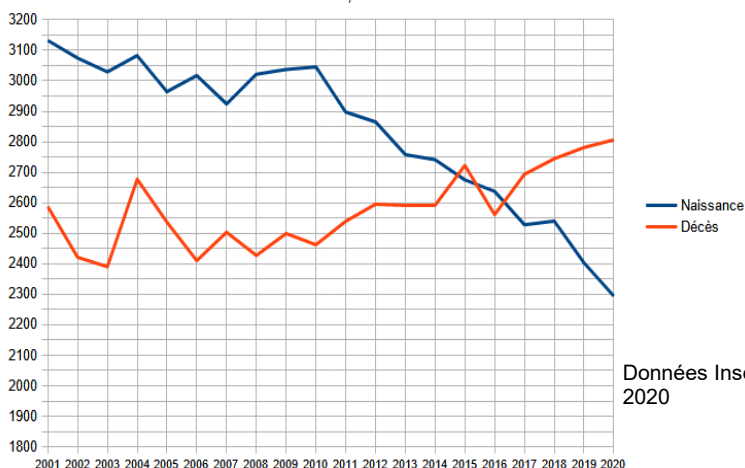
Données Insee 2021



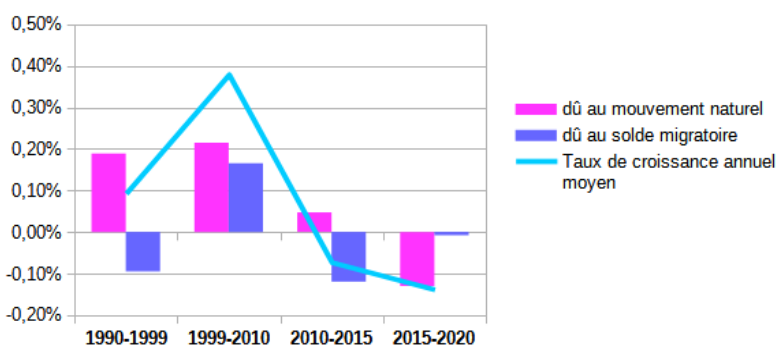
- Pop 0-14 ans
- Pop 15-29 ans
- Pop 30-44 ans
- Pop 45-59 ans
- Pop 60-74 ans
- Pop 75-90 ans
- Pop 90 ans et plus

Données Insee 2020

Évolution des naissances, des décès et du solde naturel



Evolution du taux de variation annuelle de la population

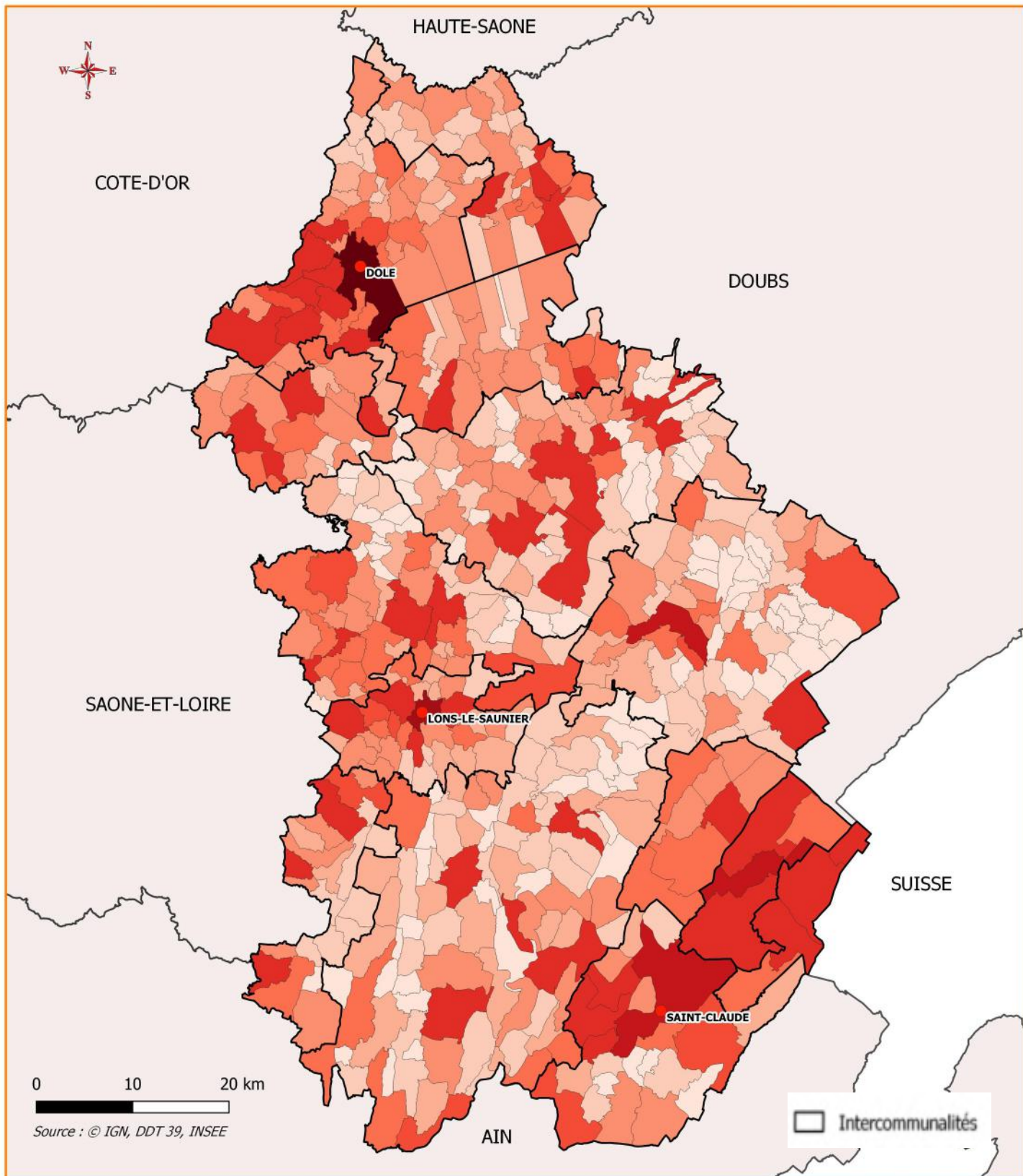


Données Insee 2020

La population du Jura baisse depuis 2010 (- 1,1%).

En effet la forte baisse de la natalité entraîne un solde naturel négatif à partir de 2015, qui n'est pas compensé par le ralentissement de la baisse du solde migratoire toujours négatif.

En 2020, 48,5 % de la population a moins de 44 ans.



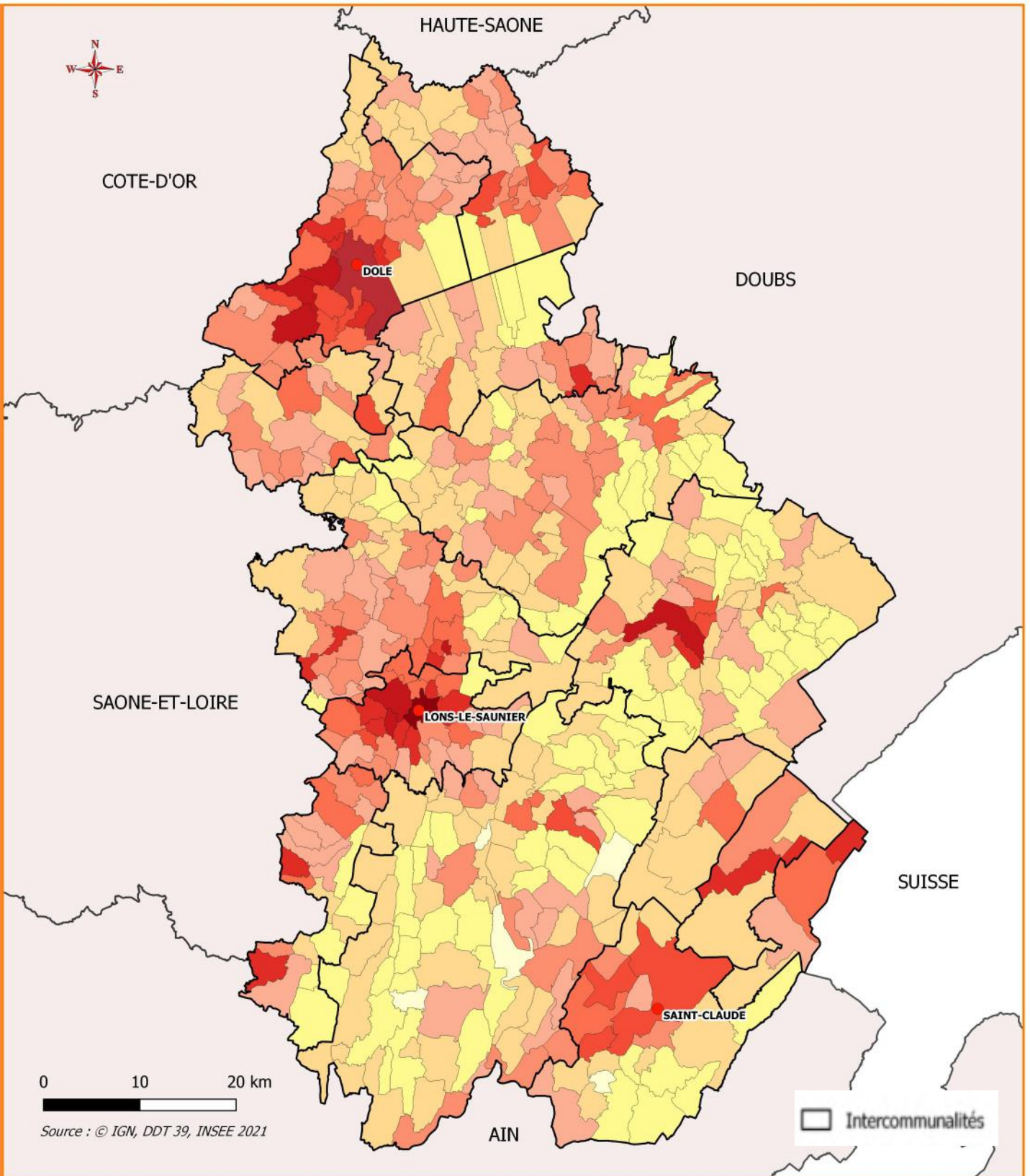
Population légale en 2021

Année 2021	
France	65 505 213 hab
Bourgogne-Franche-Comté	2 800 194 hab
Jura	258 555 hab

Nombre d'habitants en 2021

0 - 100	800 - 1000
100 - 200	1000 - 5000
200 - 300	5000 - 10000
300 - 500	10000 - 20000
500 - 800	20000 - 24000

Les communes les plus peuplées sont :
Dole : 23 775 hab
Lons-le-Saunier : 17 043 hab
Saint-Claude : 8 727 hab
Champagnole : 8 000 hab

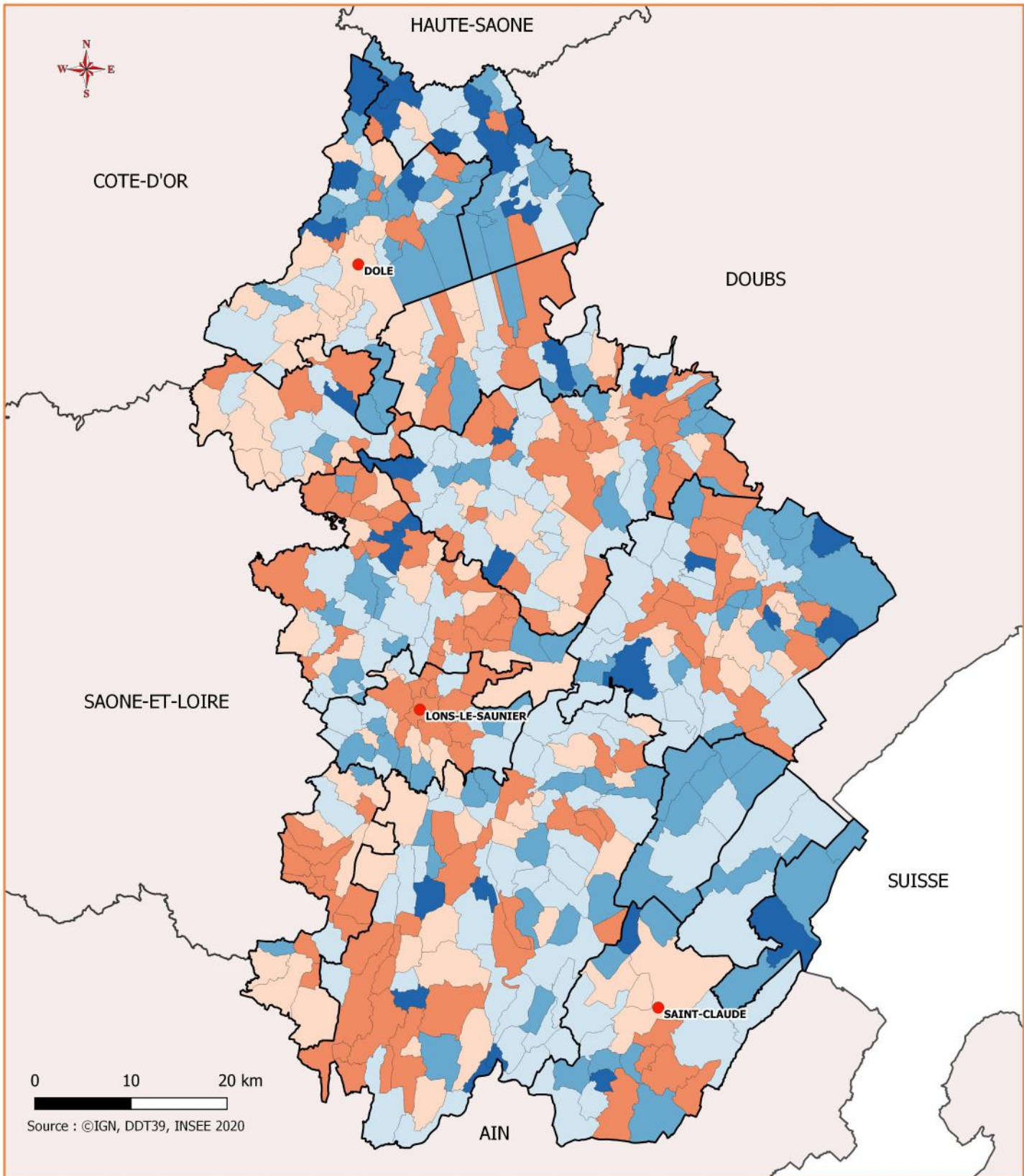


Densité de la population

Année 2021	
France	120 hab/km ²
Bourgogne-Franche-Comté	59 hab/km ²
Jura	52 hab/km ²

Population 2021

0 - 5 hab/km ²	110 - 150 hab/km ²
5 - 15 hab/km ²	150 - 250 hab/km ²
15 - 30 hab/km ²	250 - 500 hab/km ²
30 - 50 hab/km ²	500 - 1000 hab/km ²
50 - 80 hab/km ²	1000 - 2500 hab/km ²
80 - 110 hab/km ²	



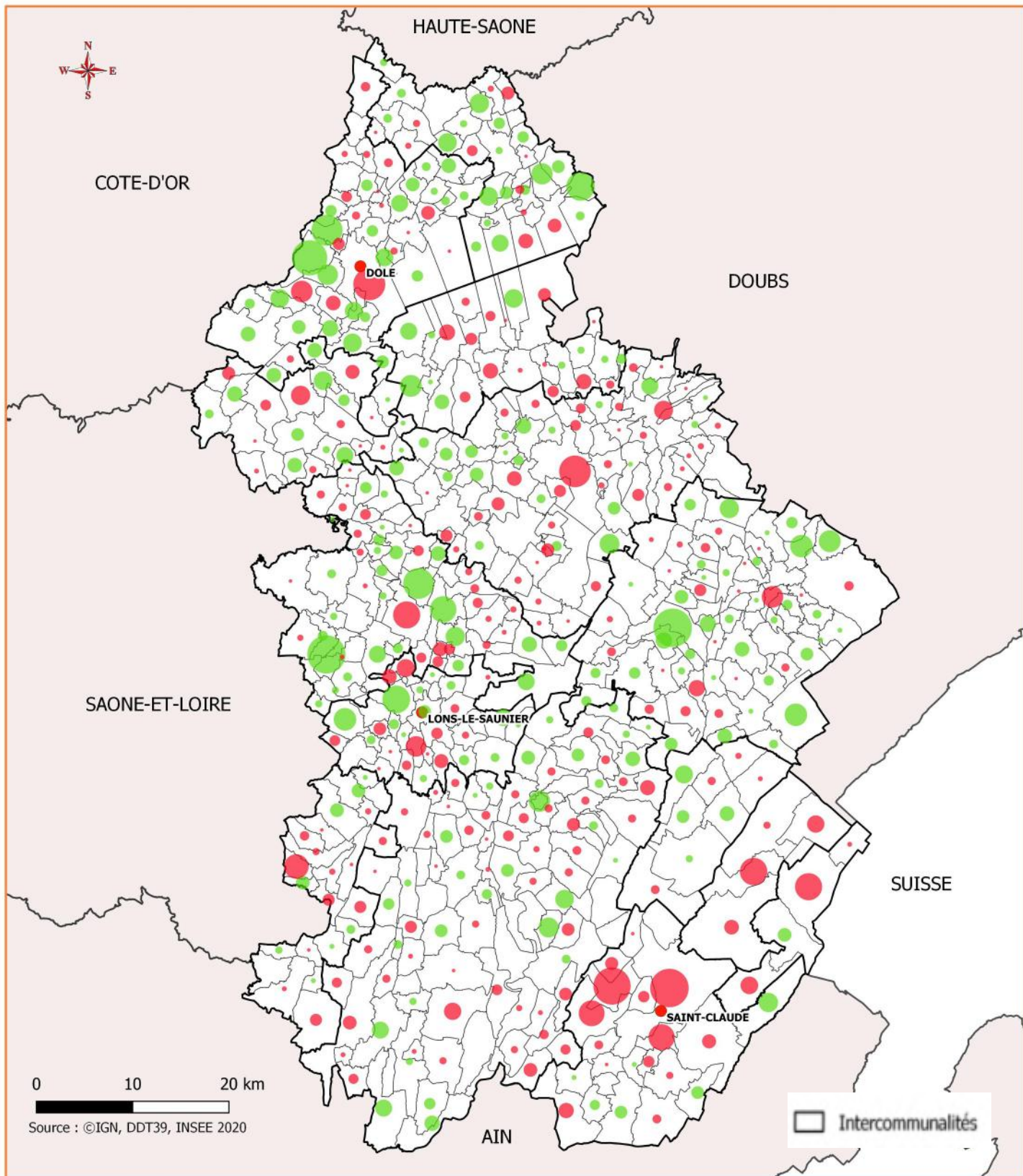
Indice de vieillissement

Population de 65 ans et + / Population de - 20 ans

□ Intercommunalités

Indice de vieillissement 2020

- Inférieur à 50
- De 50 à 75
- De 75 à 100
- De 100 à 125
- Plus de 125



Évolution de la population active

Année 2020

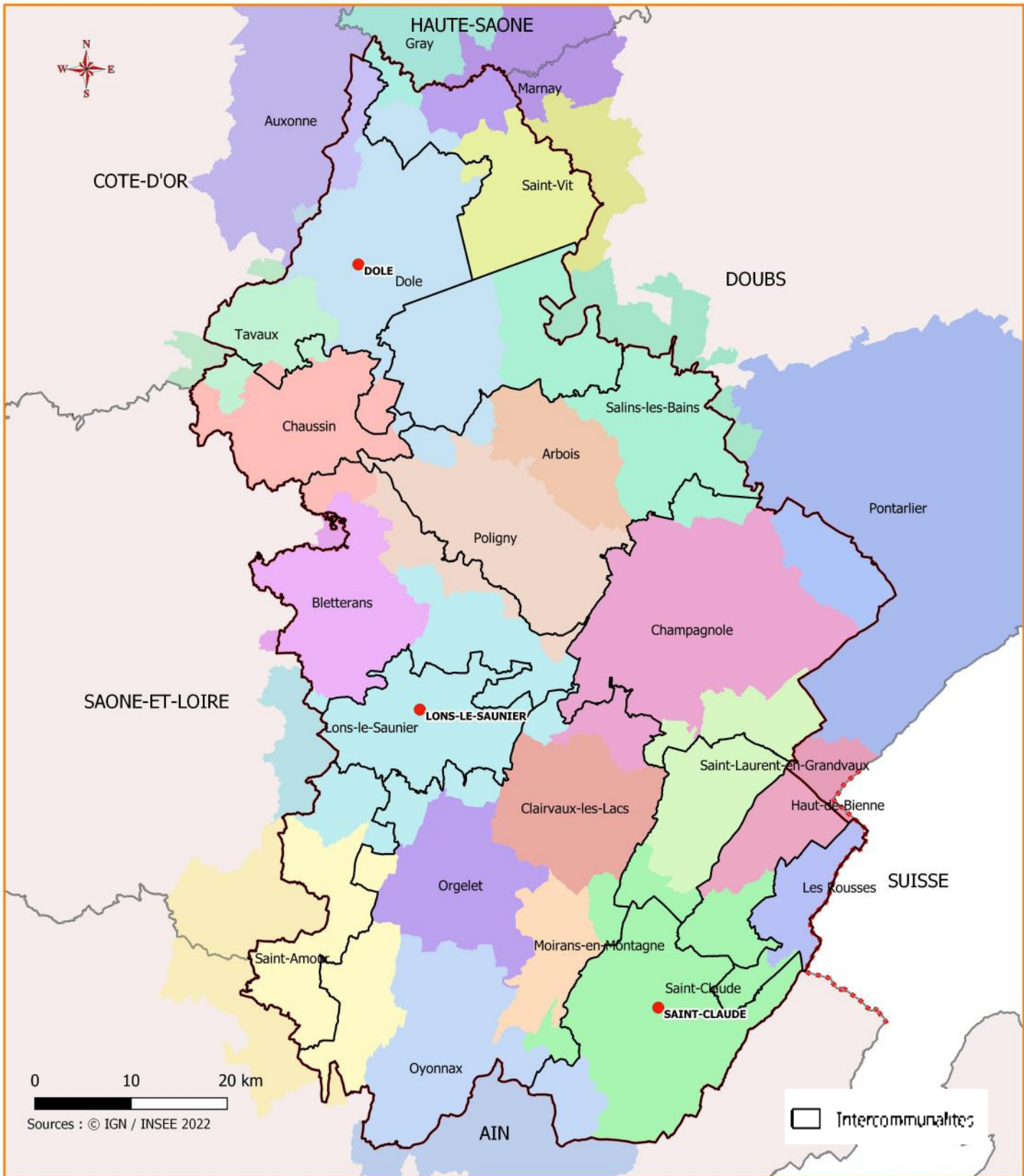
Nombre d'actifs occupés 15-64 ans : 105 203

Nombre d'emplois : 95 737

Évolution de la population active
2017 à 2020 - 494 communes
Classe d'âge 15-64 ans

■ Evolution positive

■ Evolution négative

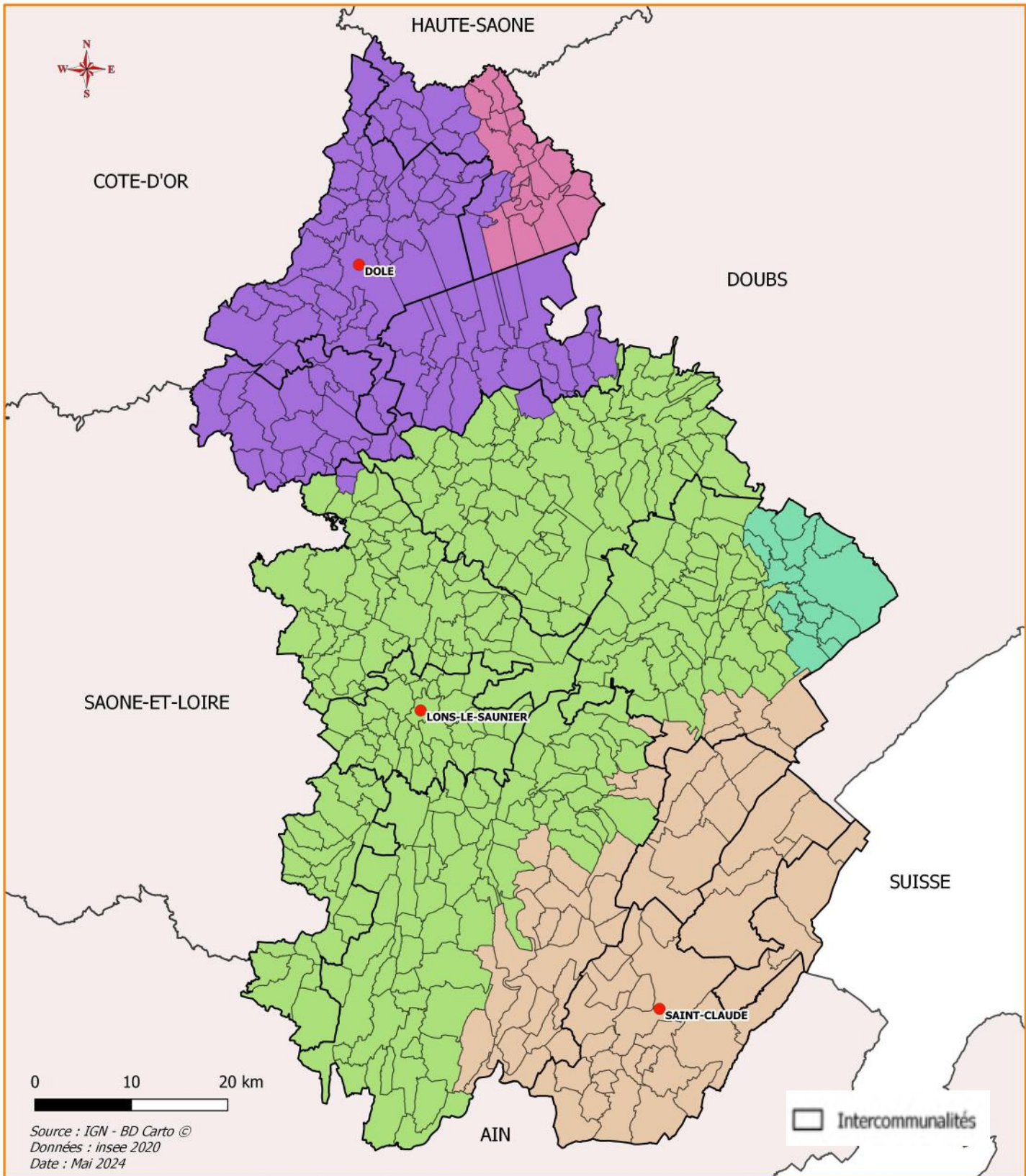


Bassins de vie

Le bassin de vie constitue le plus petit territoire sur lequel les habitants ont accès aux équipements et services les plus courants

Communes du Jura concernées

Arbois	Moirans-en-Montagne
Auxonne	Orgelet
Bletterans	Oyonnax
Champagnole	Poligny
Chaussin	Pontarlier
Clairvaux-les-Lacs	Saint-Amour
Dole	Saint-Claude
Gray	Saint-Laurent-en-Grandvaux
Haut-de-Bienne	Saint-Vit
Les Rousses	Salins-les-Bains
Lons-le-Saunier	Tavaux
Marnay	

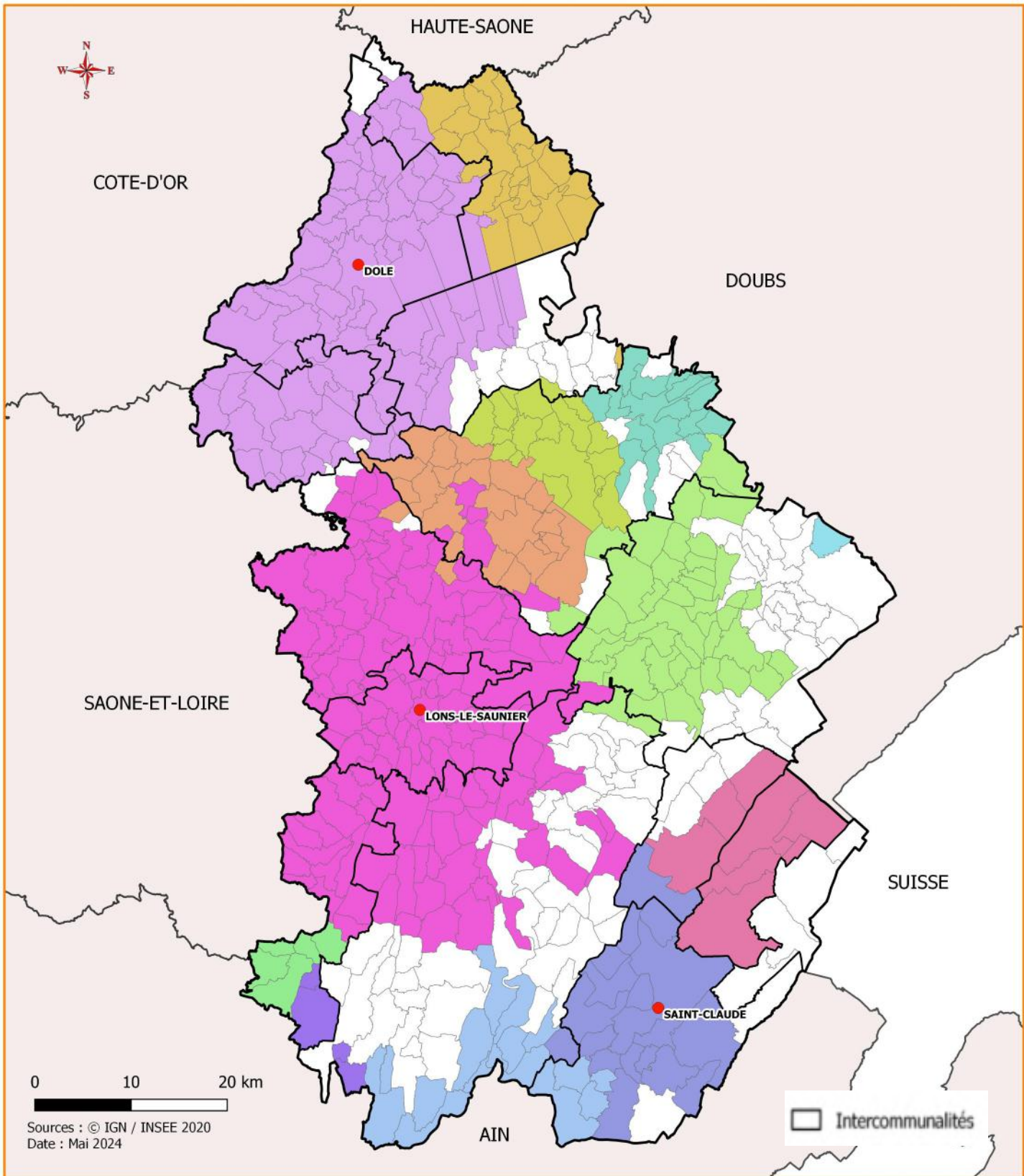


Les zones d'emploi

Une zone d'emploi est un espace géographique à l'intérieur duquel la plupart des actifs résident et travaillent, et dans lequel les établissements peuvent trouver l'essentiel de la main d'œuvre nécessaire pour occuper les emplois offerts.

Zones d'emploi

- Besançon
- Dole
- Lons-le-Saunier
- Pontarlier
- Saint-Claude

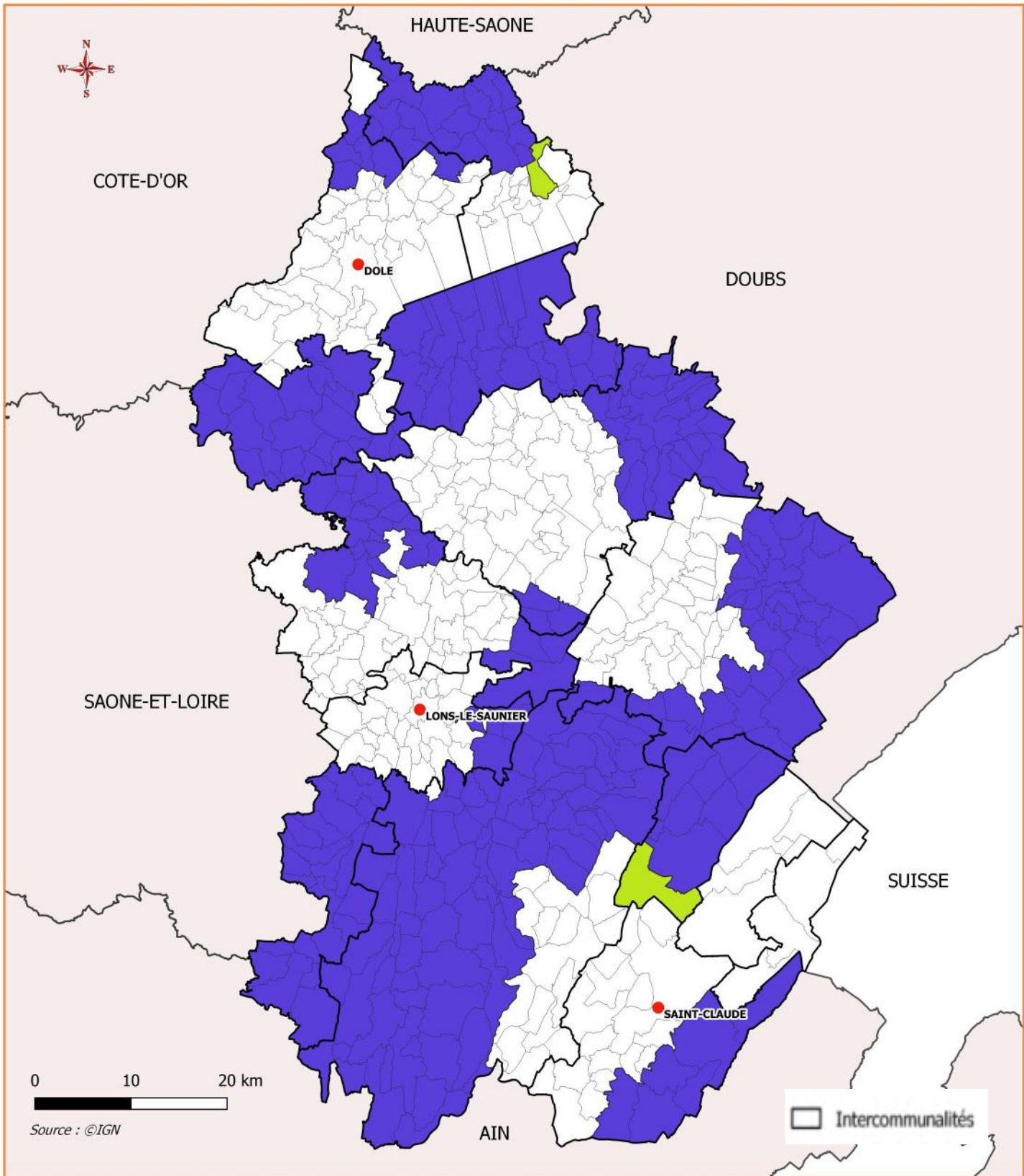


Aires d'attraction des villes

L'aire d'attraction d'une ville est un ensemble de communes, d'un seul tenant et sans enclave qui définit l'étendue de l'influence d'un pôle de population et d'emploi sur les communes environnantes, cette influence étant mesurées par l'intensité des déplacements domicile-travail.

Aires d'attraction

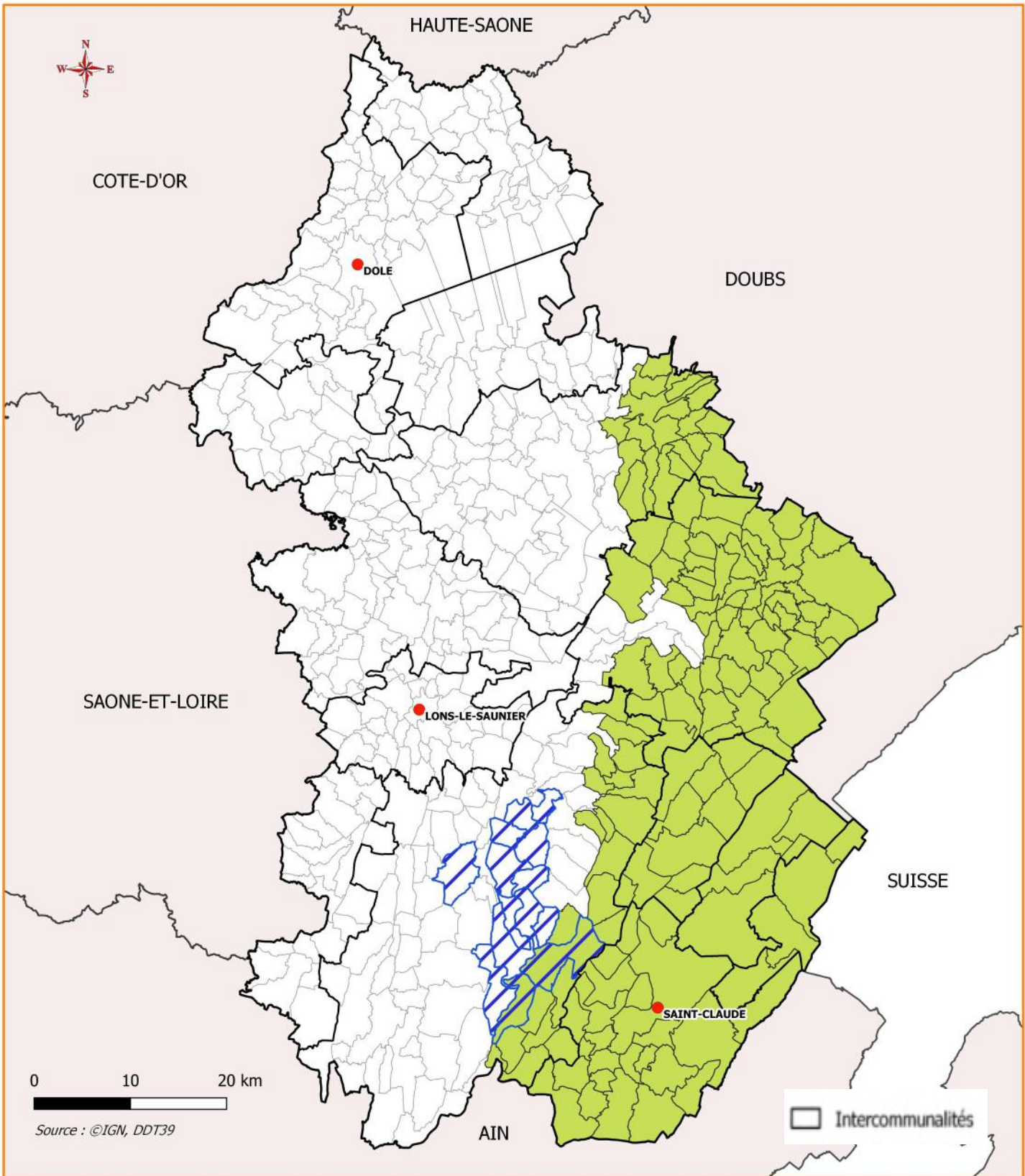
	Arbois		Lons-le-Saunier
	Besançon		Oyonnax
	Bourg-en-Bresse		Polligny
	Champagnole		Pontarlier
	Commune hors attraction des villes		Saint-Amour
	Dole		Saint-Claude
	Hauts de Bienne		Salins-les-Bains



Zones de Revitalisation Rurale (ZRR)

Le classement des communes en ZRR a été prolongé jusqu'au 31 décembre 2023 par la loi de finances 2022 (Article 68 de l'oi n°202161900 DU 30D2CEMBRE 2021)



- Classée en ZRR
- Commune partiellement classée en ZRR

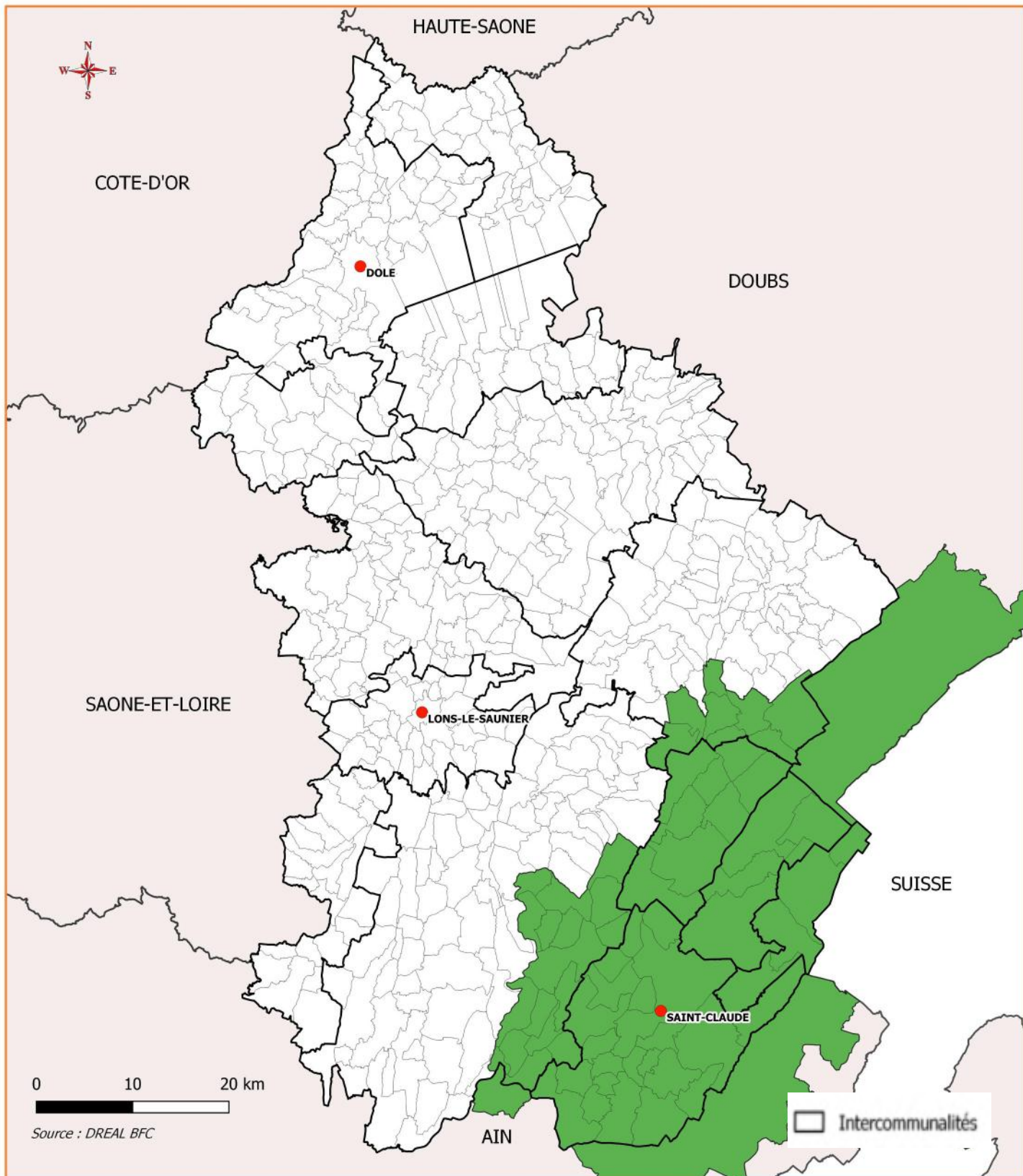


Loi Montagne et Loi Littoral

13 communes sont soumises à la loi littoral

138 communes sont soumises à la loi montagne

-  Communes en Loi Littoral
-  Communes en Loi Montagne



Le Parc Naturel Régional du Haut Jura

Population : 50 691 habitant en 2021

Densité : 48 hab/km²

Superficie : 106 105 ha

63 communes

 PNRHJ

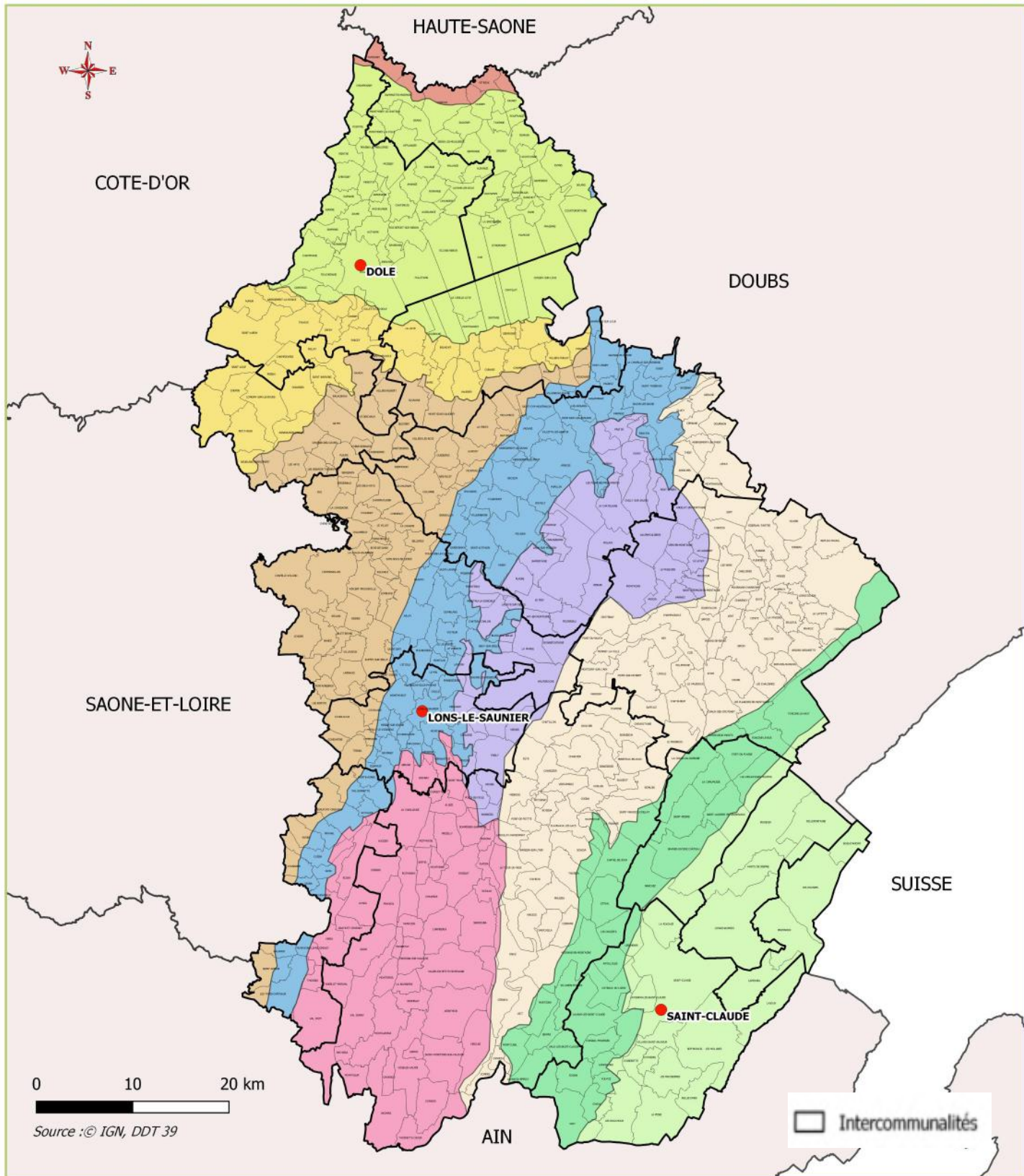


PRÉFET DU JURA

*Liberté
Égalité
Fraternité*

Environnement - Biodiversité

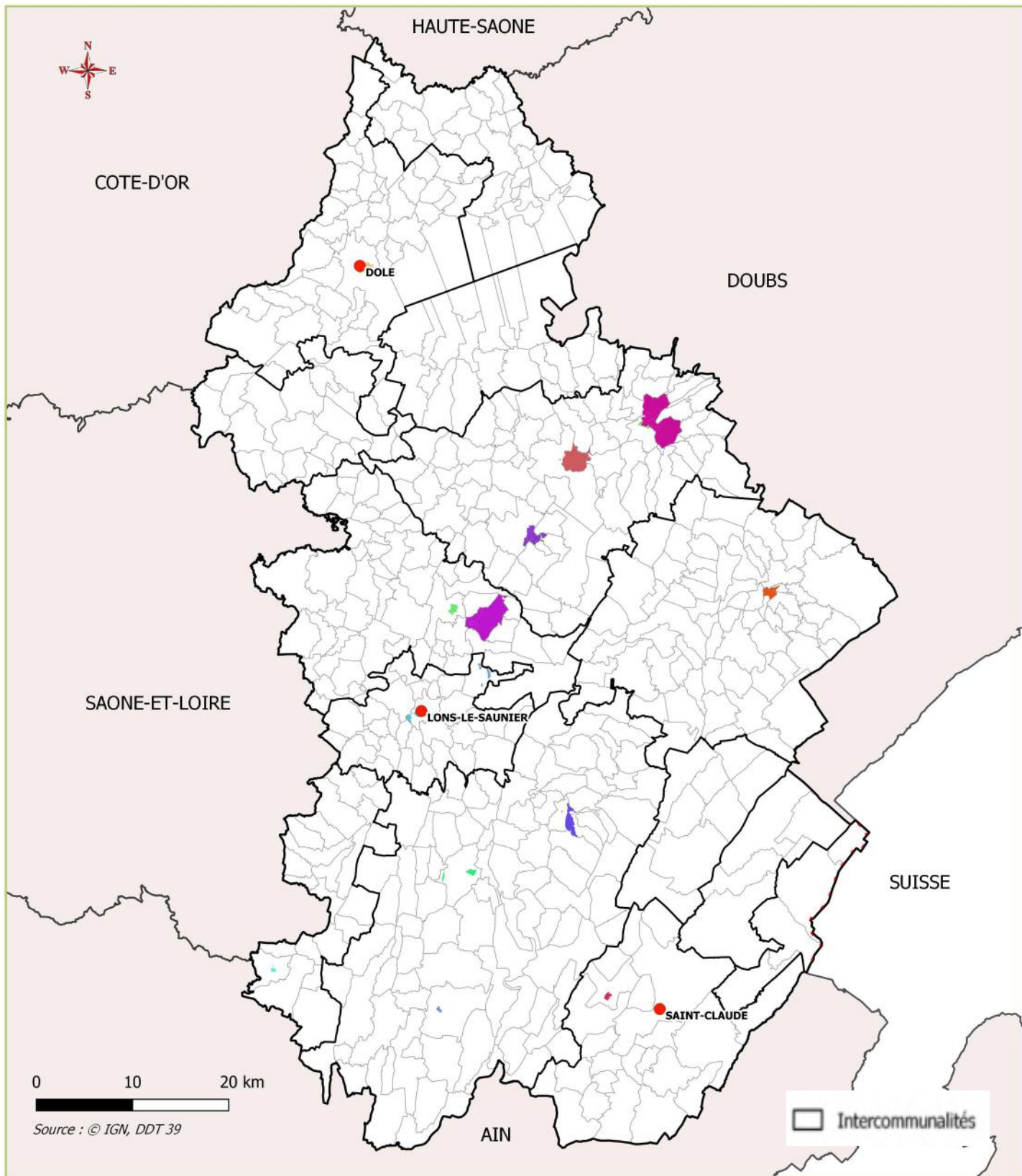
- Les unités paysagères
- Les sites patrimoniaux remarquables
- Les sites Natura 2000
- Forêts du Jura
- Forêts - Les essences de bois
- Les ZNIEFF de types 1 et 2
- Les sites classés et inscrits
- Villes et Pays d'Art et d'Histoire - Villages remarquables
- Les zones humides
- Secteurs de compétence GEMAPI
- Biodiversité
- Qualité de l'eau
- Bassins versants



Les unités paysagères

PAYSAGE UNITE

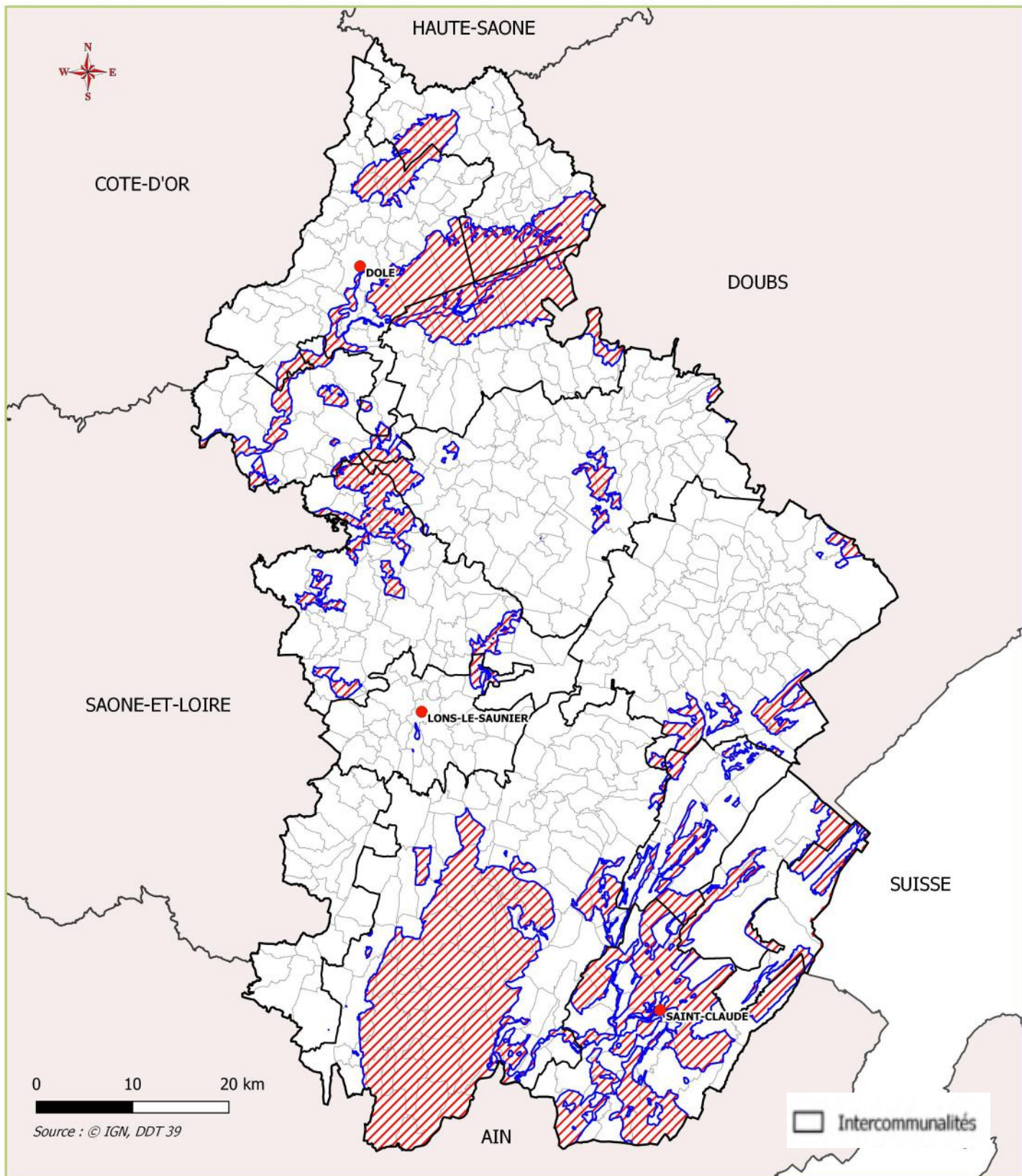
- La Vallée de l'Ognon
- La Plaine Doloise
- Le Finage et le Val d'Amour
- La Bresse Comtoise
- La Bordure Jurassienne
- Le Premier Plateau
- Le Second Plateau
- La Petite Montagne
- Jura Plissé des Grands Vaux
- Jura Plissé des Grands Monts



Les sites patrimoniaux remarquables

Les SPR visent à protéger des villes, villages ou quartiers dont la conservations, la restauration, la réhabilitation ou la mise en valeur présente, d'un point de vue historique, architectural, archéologique artistique ou paysager, un intérêt public.

- | | | |
|---|--|---|
| ■ SPR de Arbois | ■ SPR de Coteaux du Lizon | ■ SPR de Poligny |
| ■ SPR de Arinthod | ■ SPR de Dole | ■ SPR de Saint-Amour |
| ■ SPR de Baume-les-Messieurs | ■ SPR de Domblans | ■ SPR de Saint-Claude |
| ■ SPR de Bracon | ■ SPR de Lons-le-Saunier | ■ SPR de Salins-les-Bains |
| ■ SPR de Château-Chalon | ■ SPR de Nozeroy | |
| ■ SPR de Clairvaux-les-Lacs | ■ SPR de Orgelet | |

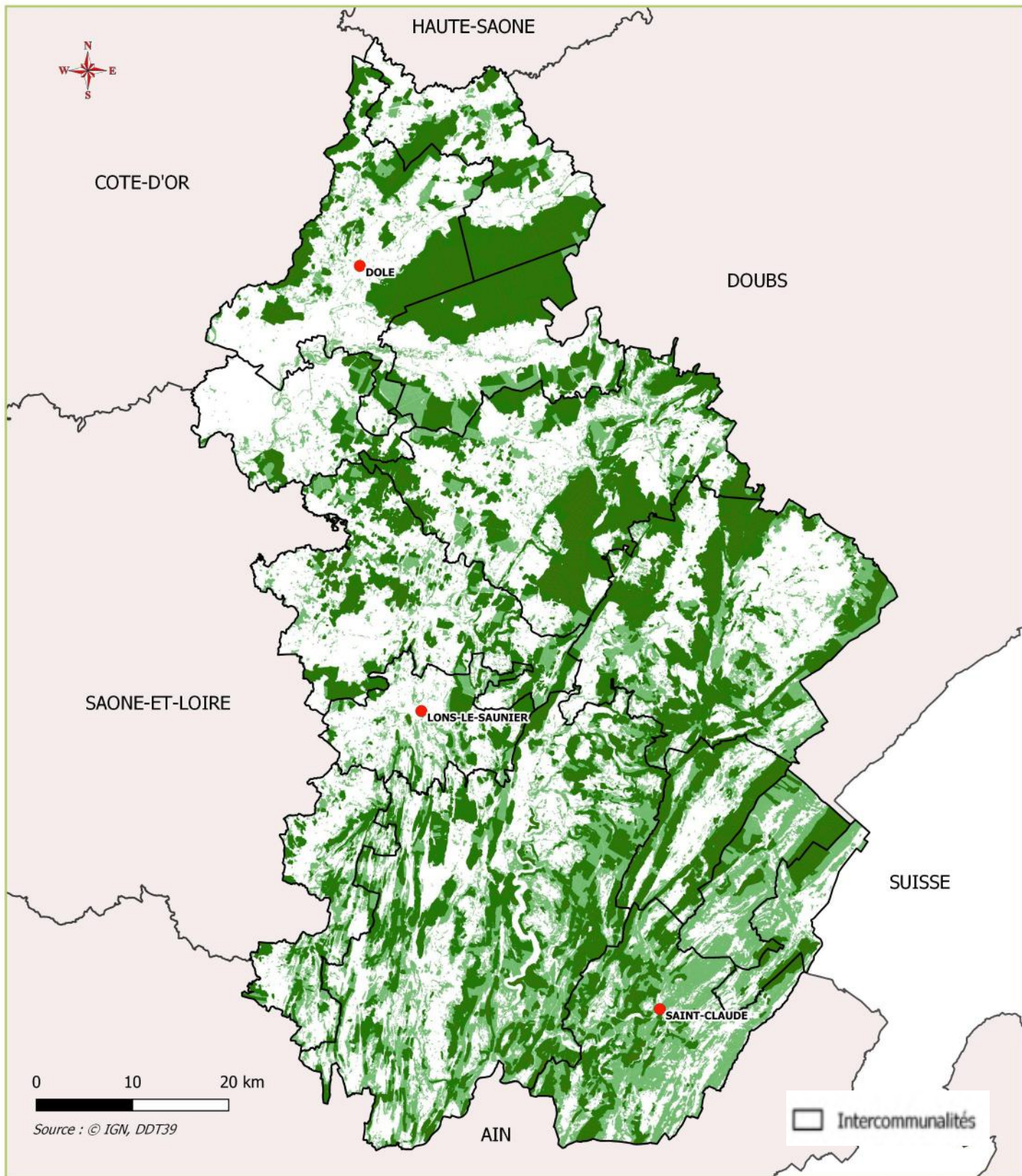


Les sites Natura 2000

Natura 2000 est un réseau européen d'espaces naturels identifié pour la qualité la rareté ou la fragilité des espèces végétales ou animales et de leurs habitats. Il a pour objectif de préserver la diversité biologique et de valoriser le patrimoine naturel des territoires.

115 200,76 ha sont concernés soit 22,91 % du territoire jurassien.

Zonage Natura 2000
 N 2000 (ZSC + ZPS)

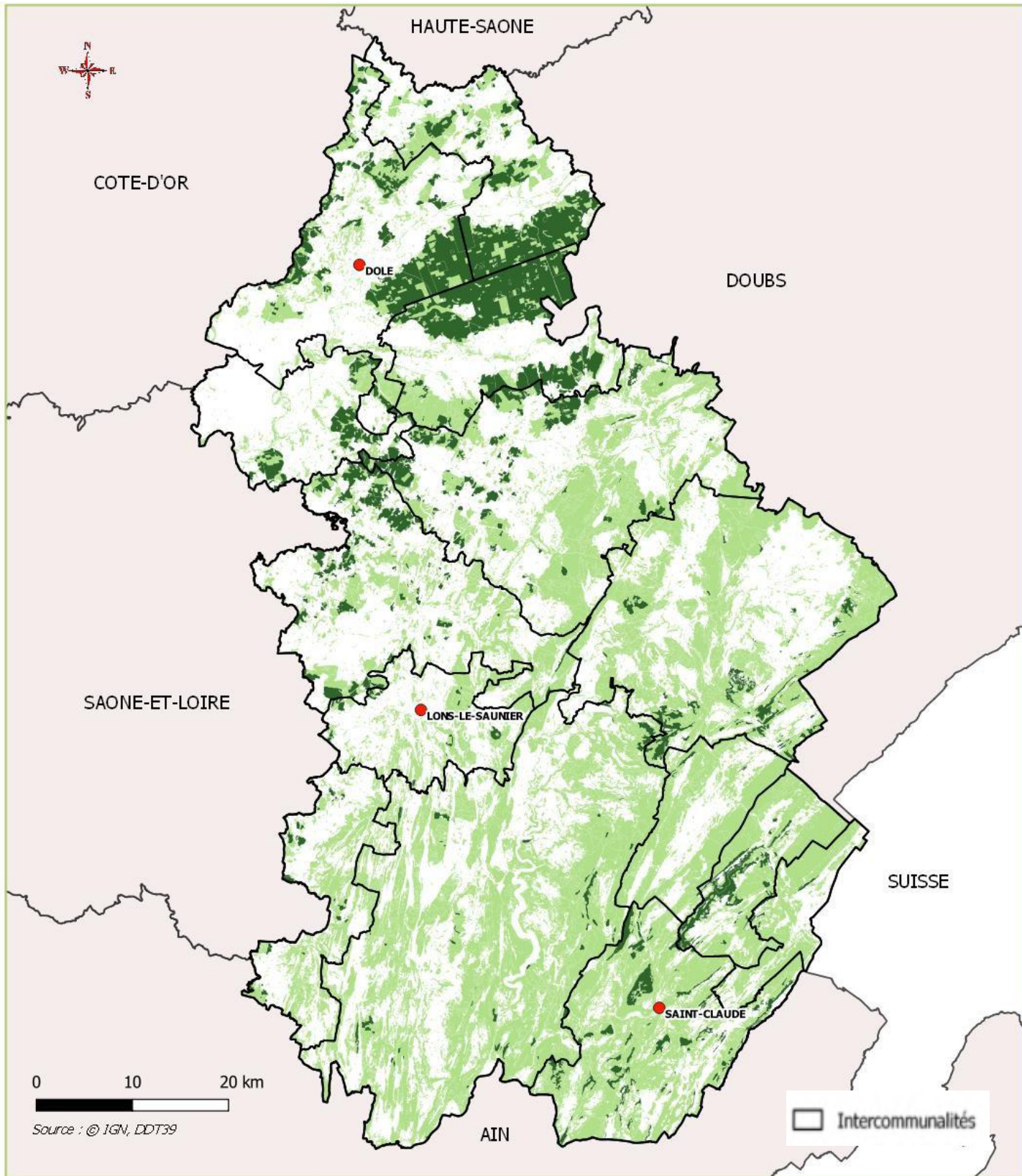


Les forêts du Jura

Surface en forêt soumise : 128 568,47 ha
soit 25,56 % du territoire jurassien

Surface en forêt : 261 758,53 ha
soit 52,05 % du territoire jurassien

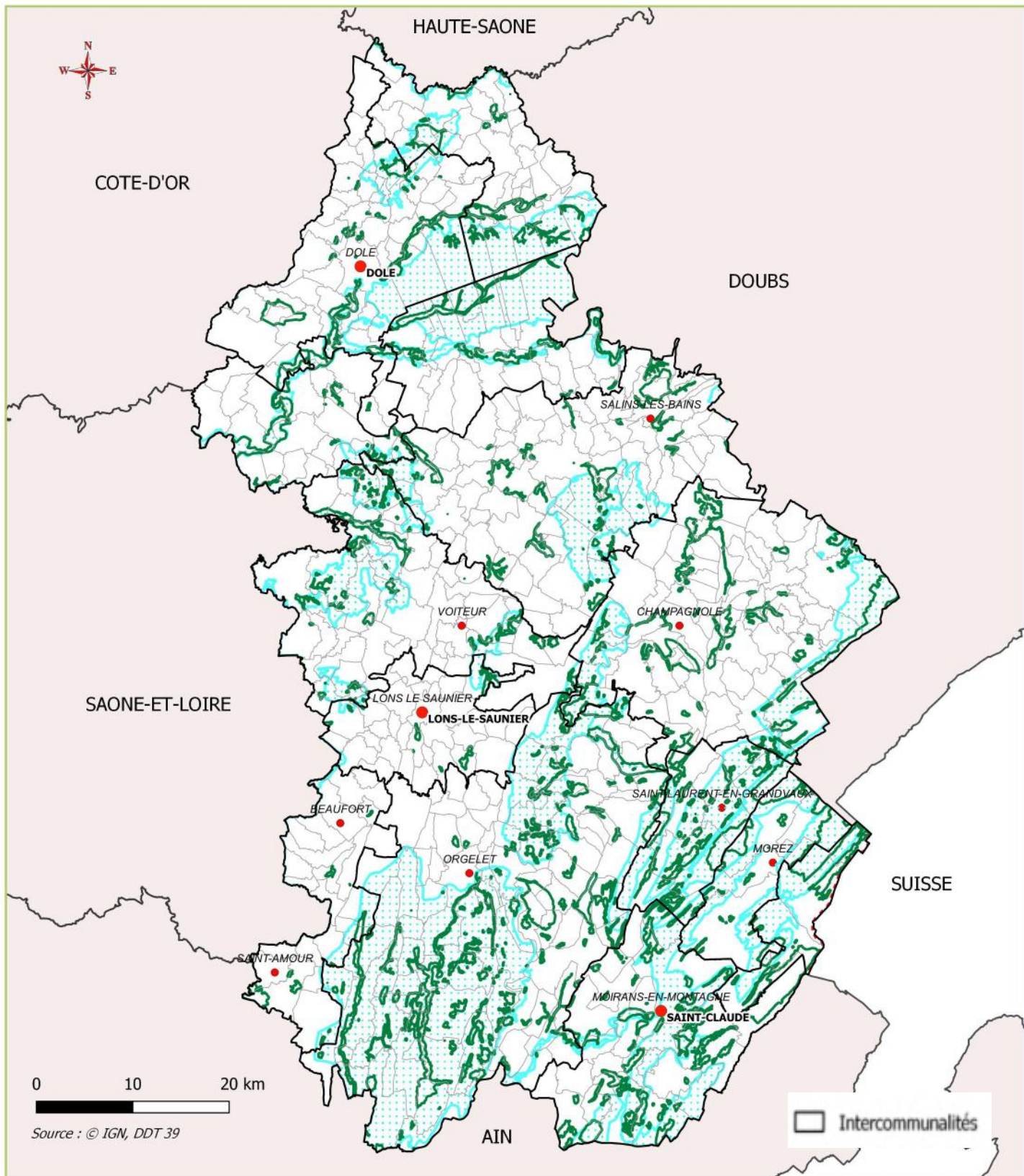
- Bois et forêts
- Bois et forêts soumis au régime forestier (ONF)



Les essences de bois

FORMATION VEGETALE

- Chênes, châtaignier, hêtre
- Autres essences (résineux)



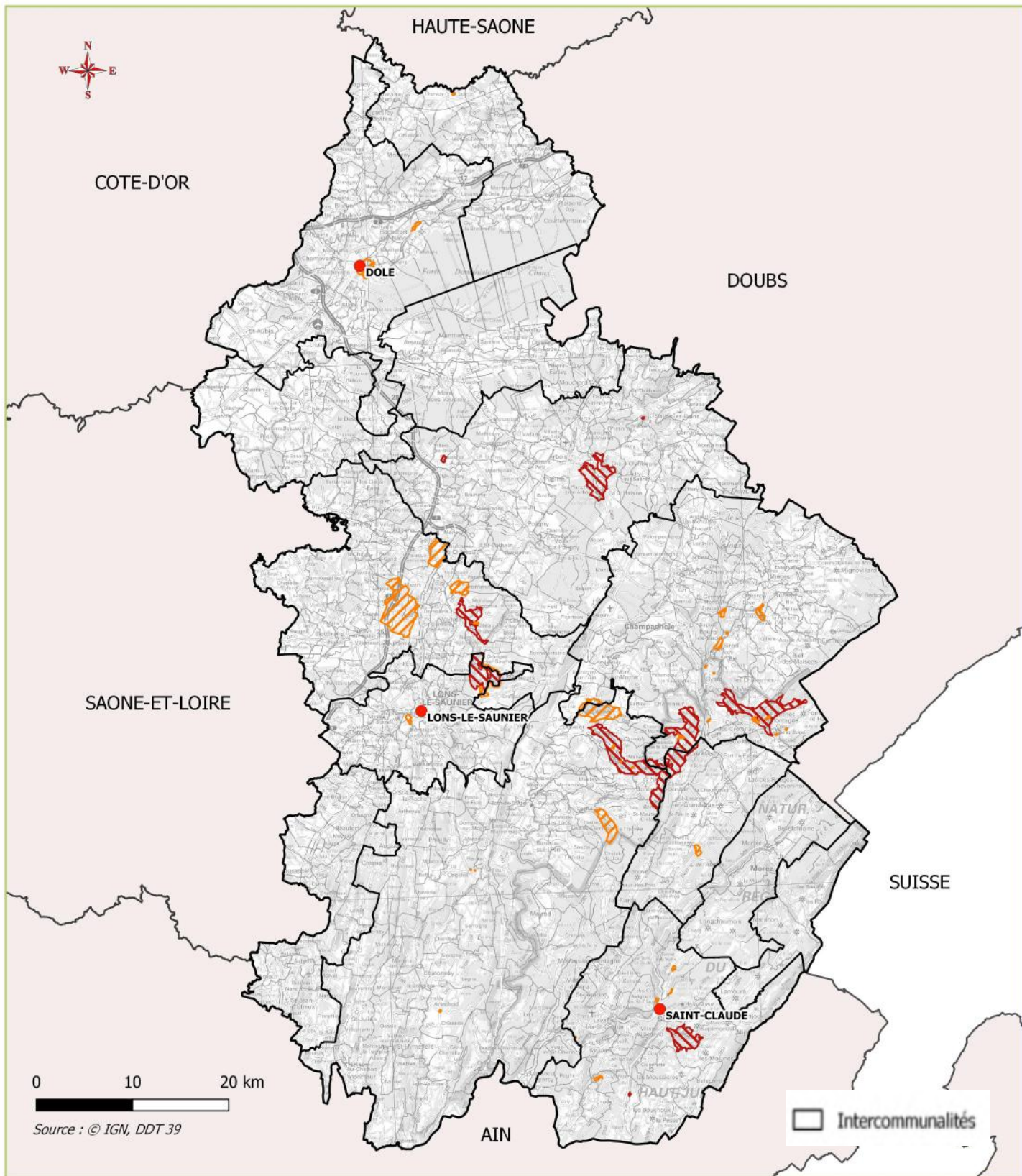
Les ZNIEFF de types 1 et 2

Les ZNIEFF sont des territoires qui se singularisent par la richesse ou la spécificité de leur faune, de leur flore ou de leurs milieux dits « habitats naturels »

Surface ZNIEFF type 1 : 42 708,14 ha soit 8,49 %

Surface ZNIEFF type 2 : 155 108,38 ha soit 30,84 %

- ZNIEFF de type 1
- ZNIEFF de type 2



Les sites classés et inscrits



Un site inscrit est un espace naturel ou bâti de caractère artistique, historique, scientifique, légendaire ou pittoresque qui nécessite d'être conservé.

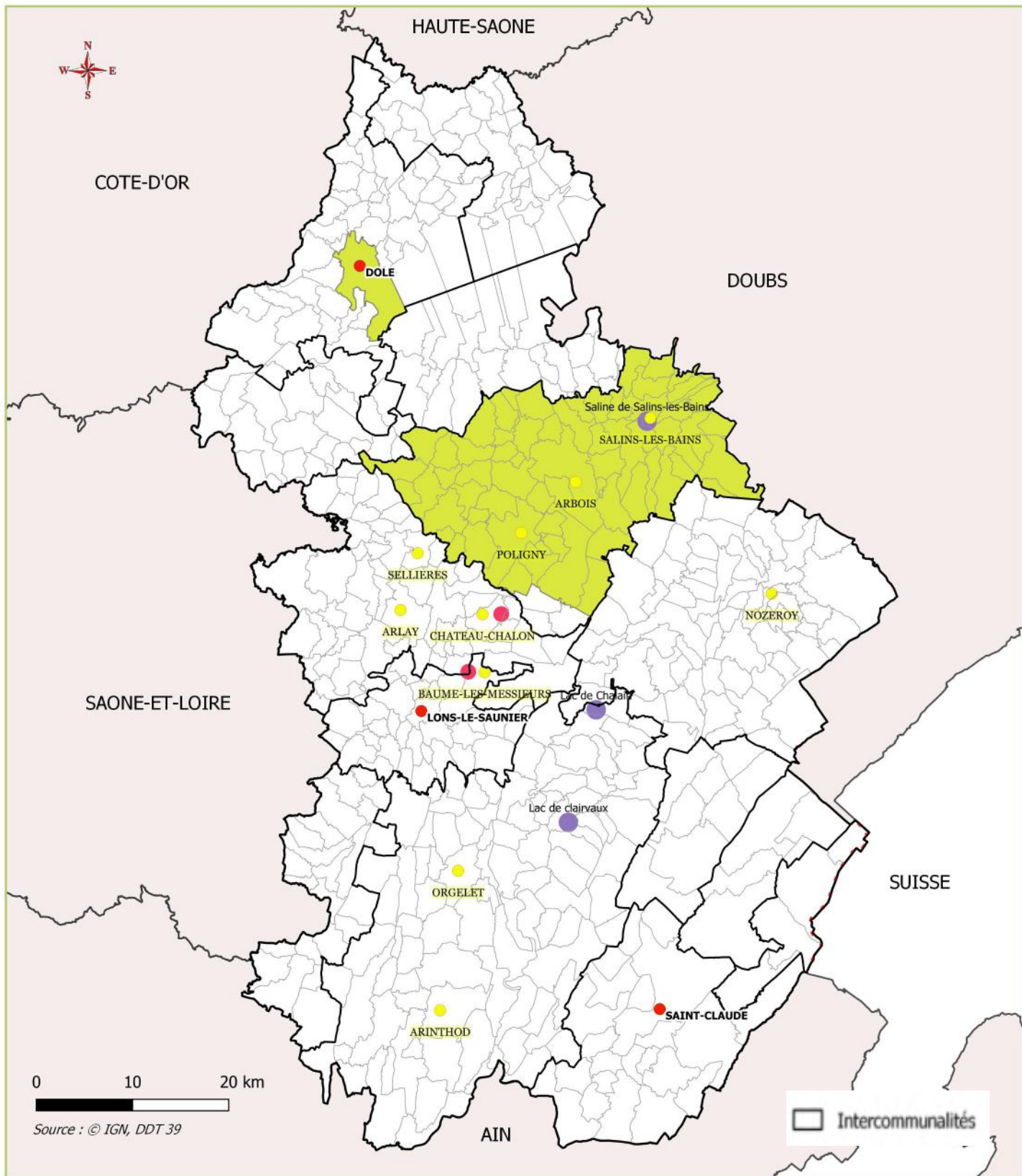
Mêmes caractéristiques pour le site classé mais sa qualité appelle au nom de l'intérêt général la conservation en l'état de toute atteinte grave.

Zone en site classé : 6 464,62 ha soit 1,29 %

Zone en site inscrit : 3 721,68,95 ha soit 0,74 %

Protection Paysage

-  SITE CLASSE
-  SITE INSCRIT

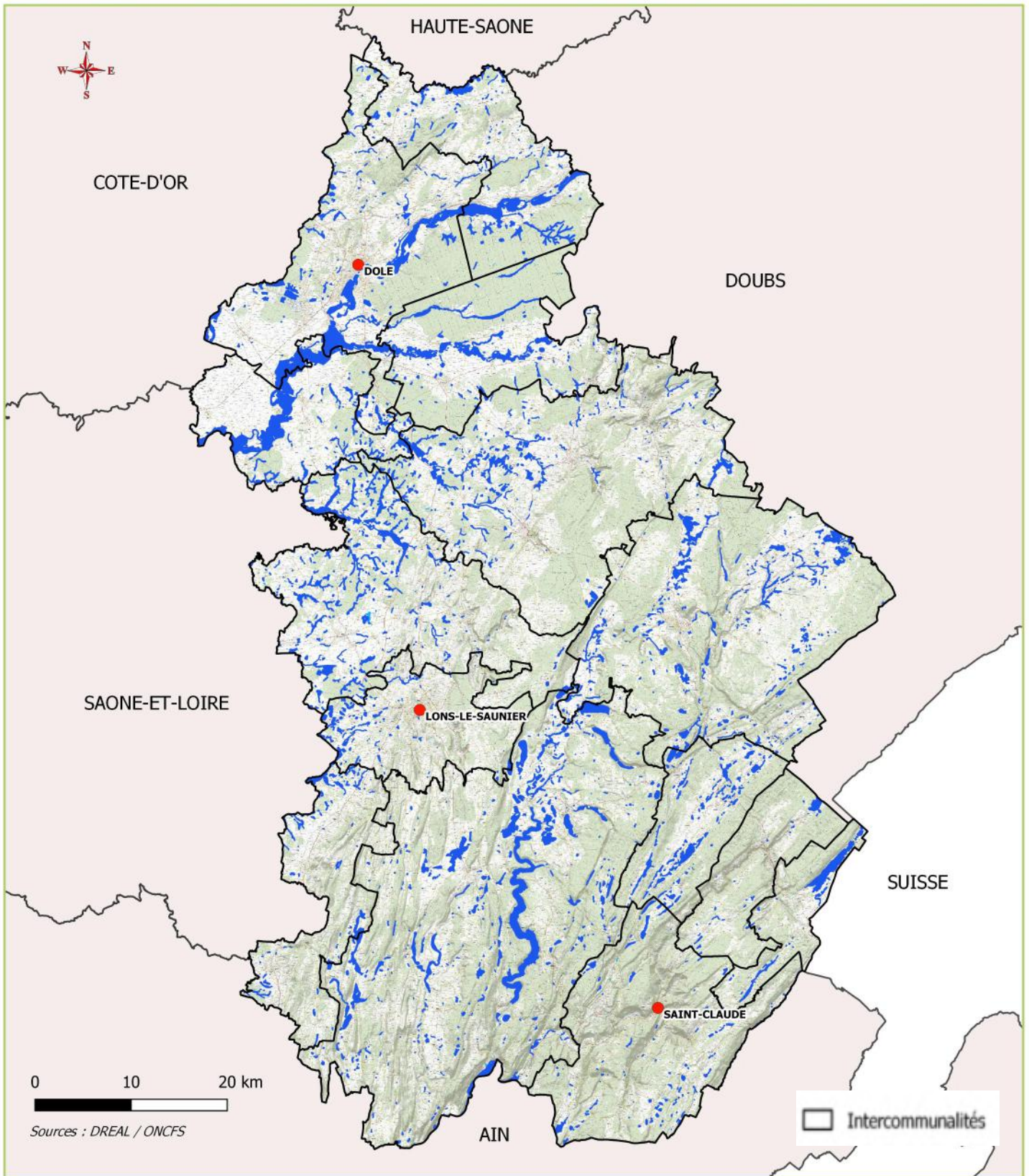


Villes et Pays d'Art et d'Histoire - Villages remarquables.

2 sites UNESCO dans le Jura :
 Les salines de Salins-les-Bains
 Les sites palafittiques des lacs de Chalain et Clairvaux les Lacs

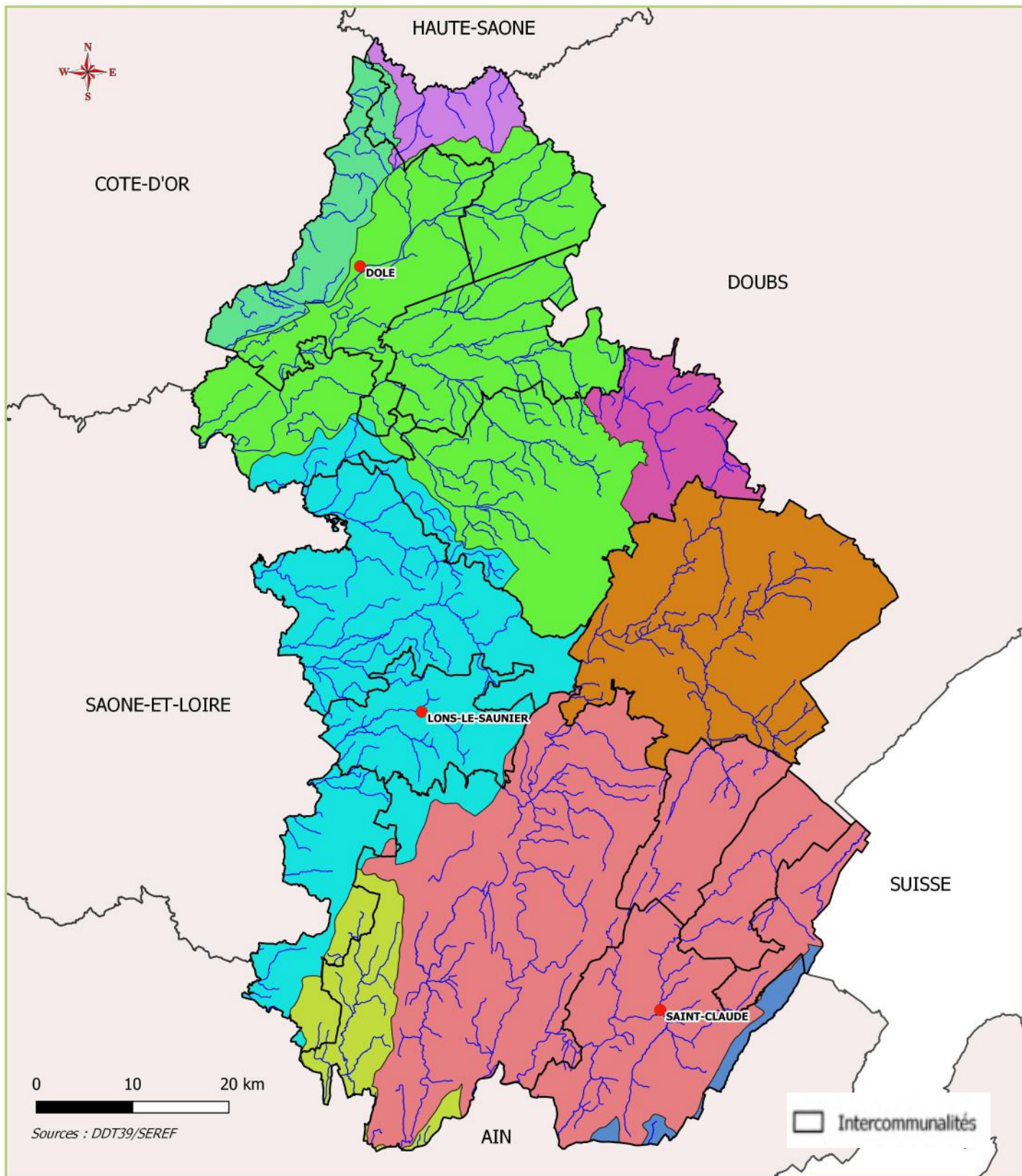
Surface concernée : 600 ha soit 0,12 % du territoire

- Sites UNESCO
- Villes et Pays d'art et d'histoire
- Cités de caractère
- Plus beaux village de France



Zones humides du Jura

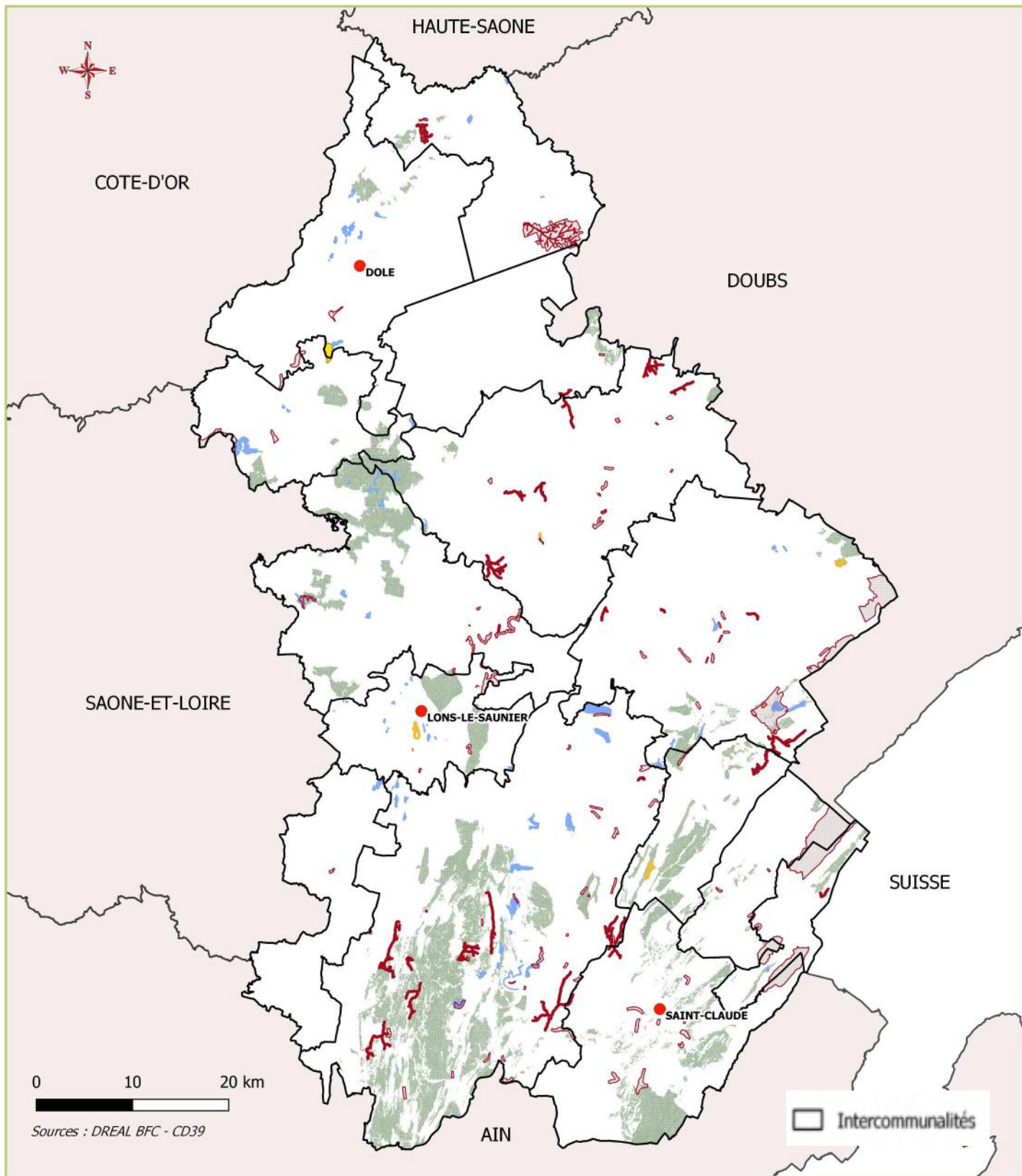
Surface zones humides : 23 010,01 ha soit 4,58 % du territoire



Gestion des milieux aquatiques et prévention des inondations GEMAPI

Secteurs de compétence GEMAPI

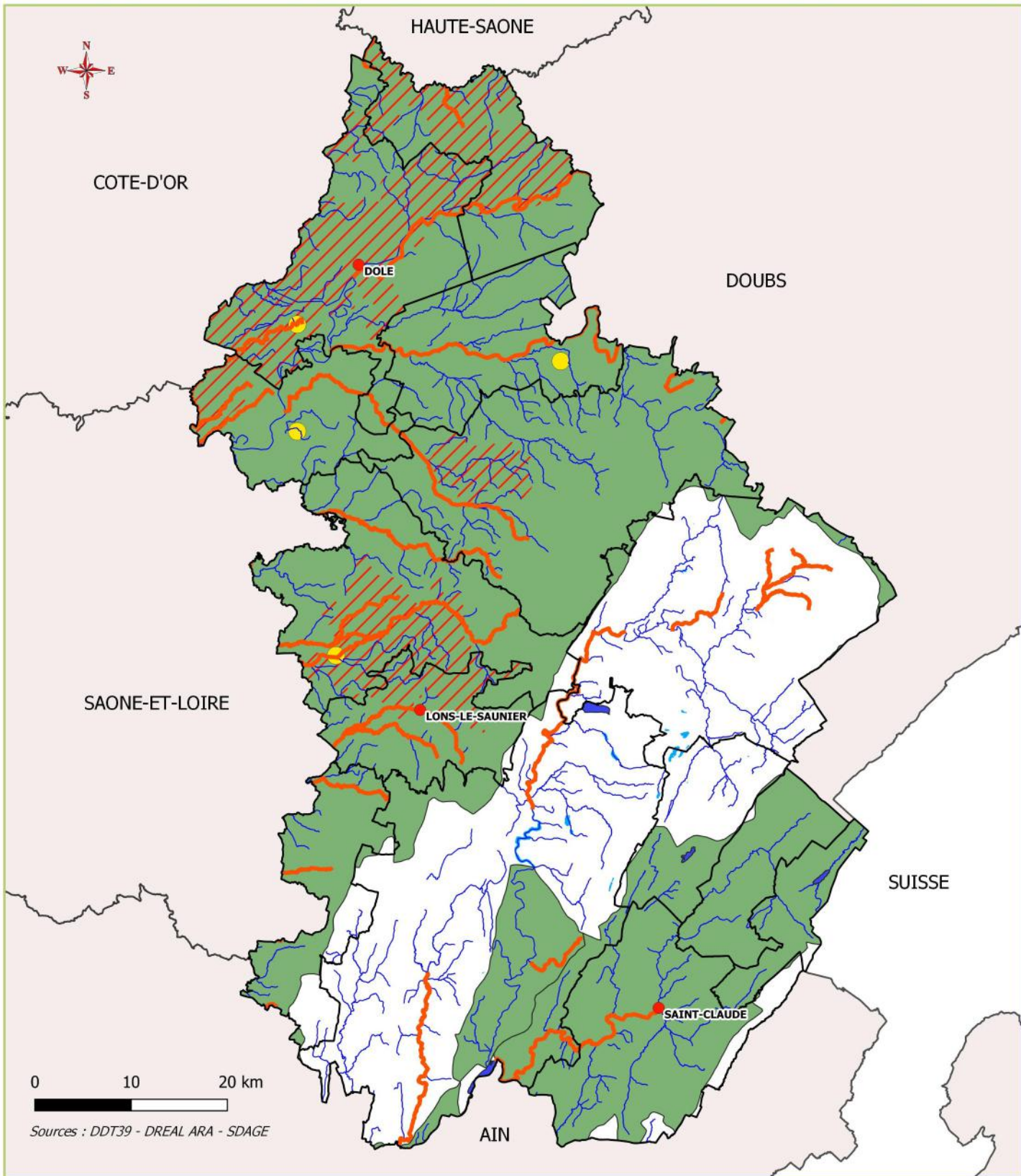
- Affluents de la Saône
- CC Champagnole Nozeroy Jura
- Haute-Vallée de l'Ain et de l'Orbe
- Syndicat de la rivière d'Ain aval et de ses affluents (SR3A)
- Syndicat Haut-Doubs-Haute-Loue
- Syndicat Mixte d'Aménagement de la Moyenne Basse Vallée de l'Ognon
- Syndicat Mixte Doubs Loue (SMDL)
- Vallée de la Seille
- Valserine



Biodiversité

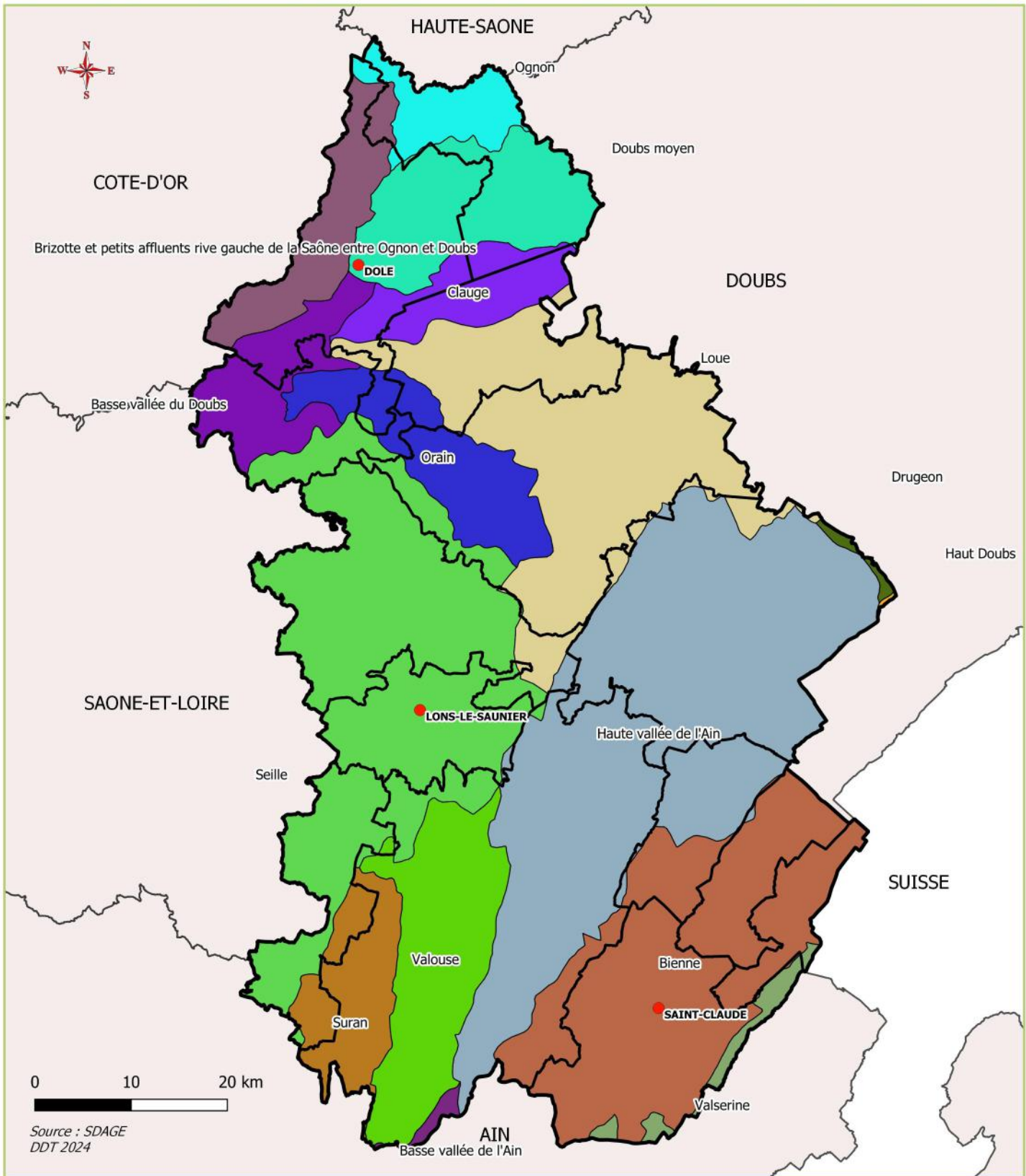
4 réserves naturelles régionales :
138,35 ha
1 réserve naturelle nationale :
134,66 ha

- Espaces Naturels Sensibles
- Réserves Nationales et Régionales
- Protection de biotope
- Habitats Naturels



Qualité de l'eau

- Cours d'eau
- Captages prioritaires
- /// Zones vulnérables nitrates(ZVN)
- Zones sensibles à l'eutrophisation
- Rivières sensibles à l'eutrophisation
- Lacs sensibles à l'eutrophisation



Bassins Versants

Intercommunalités

Un bassin versant correspond à l'ensemble de la surface qui reçoit les eaux qui circulent vers un même cours d'eau ou vers une même nappe d'eau souterraine.
16 bassins versants pour le Jura.

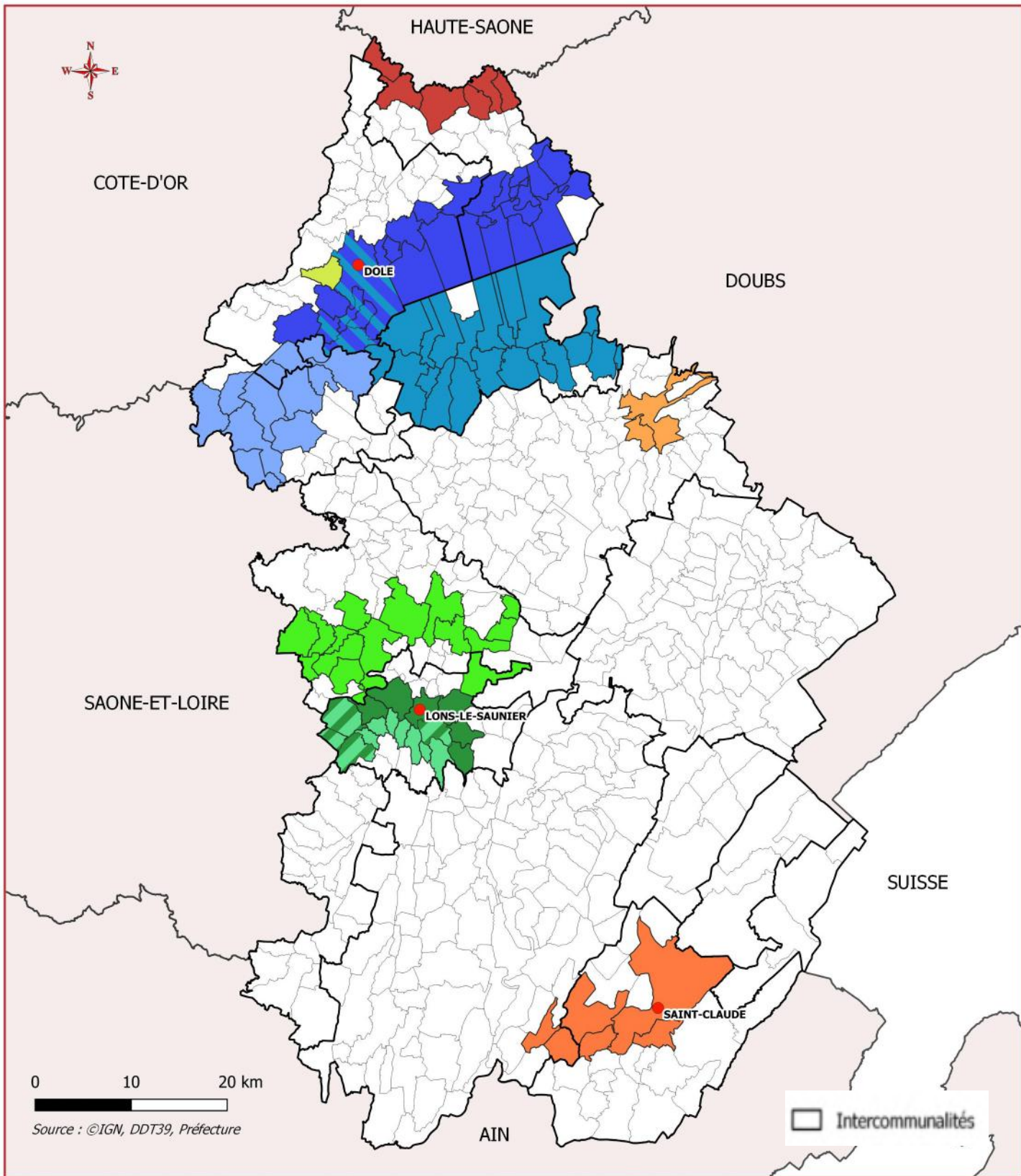


PRÉFET DU JURA

*Liberté
Égalité
Fraternité*

Risques

- Plans de prévention des risques inondation
- Plans de prévention des risques mouvement de terrain
- Risques liés aux transports de matières dangereuses
- Risques liés aux transports par canalisation pipeline
- Risques liés aux transports par canalisation de gaz naturel
- Risques liés aux transports d'éthylène
- Risques liés aux transports par saumoduc
- Risques miniers
- Risques rupture barrage
- Risques rupture digues
- Risques feux de forêt
- Risques sismiques
- Aléas retrait-gonflement des argiles




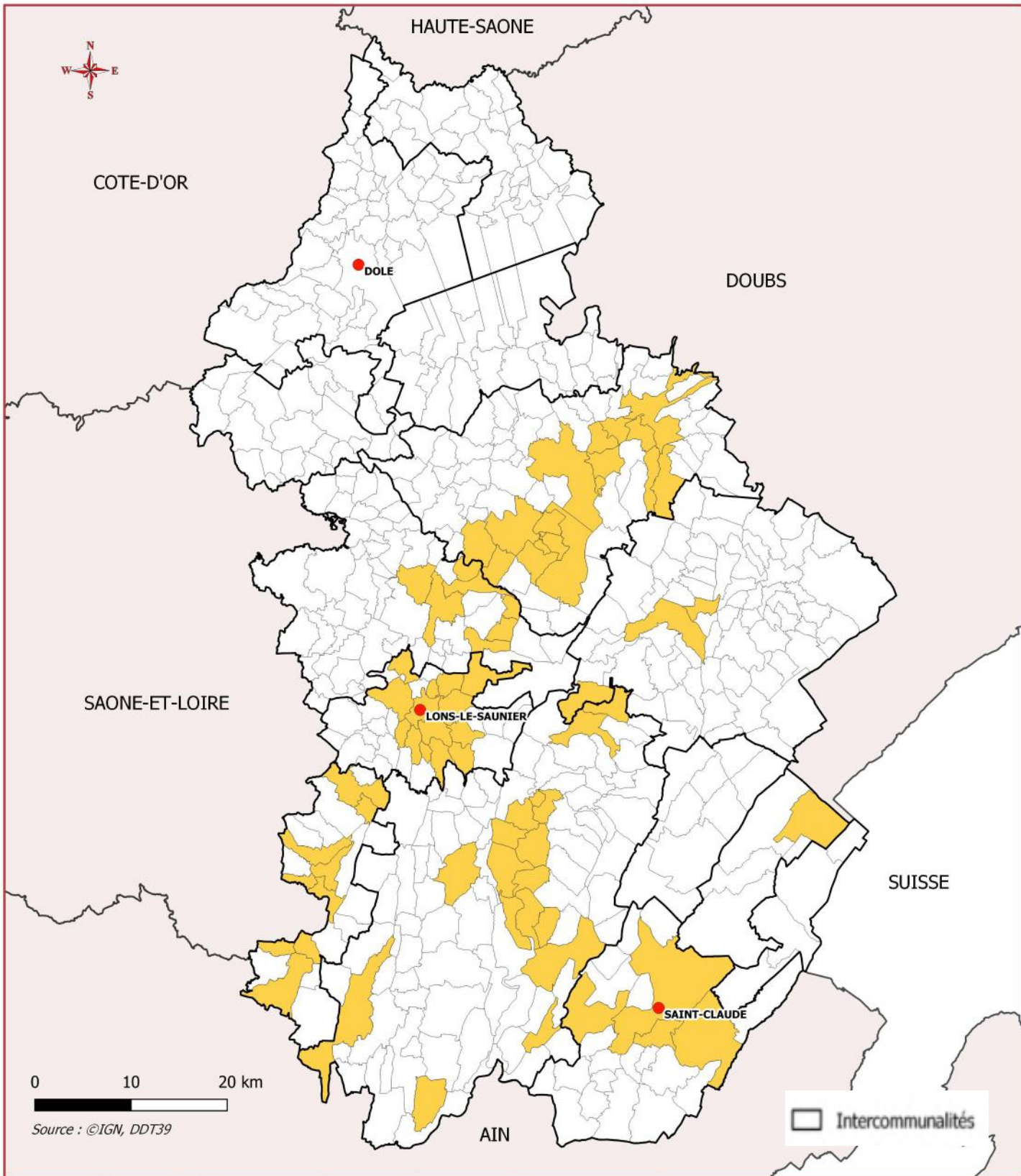
0 10 20 km
 Source : ©IGN, DDT39, Préfecture

Les Plans de Préventions de Risque Inondation (PPRI) du Jura

10 PPRI
117 communes
concernées

Communes avec PPRI

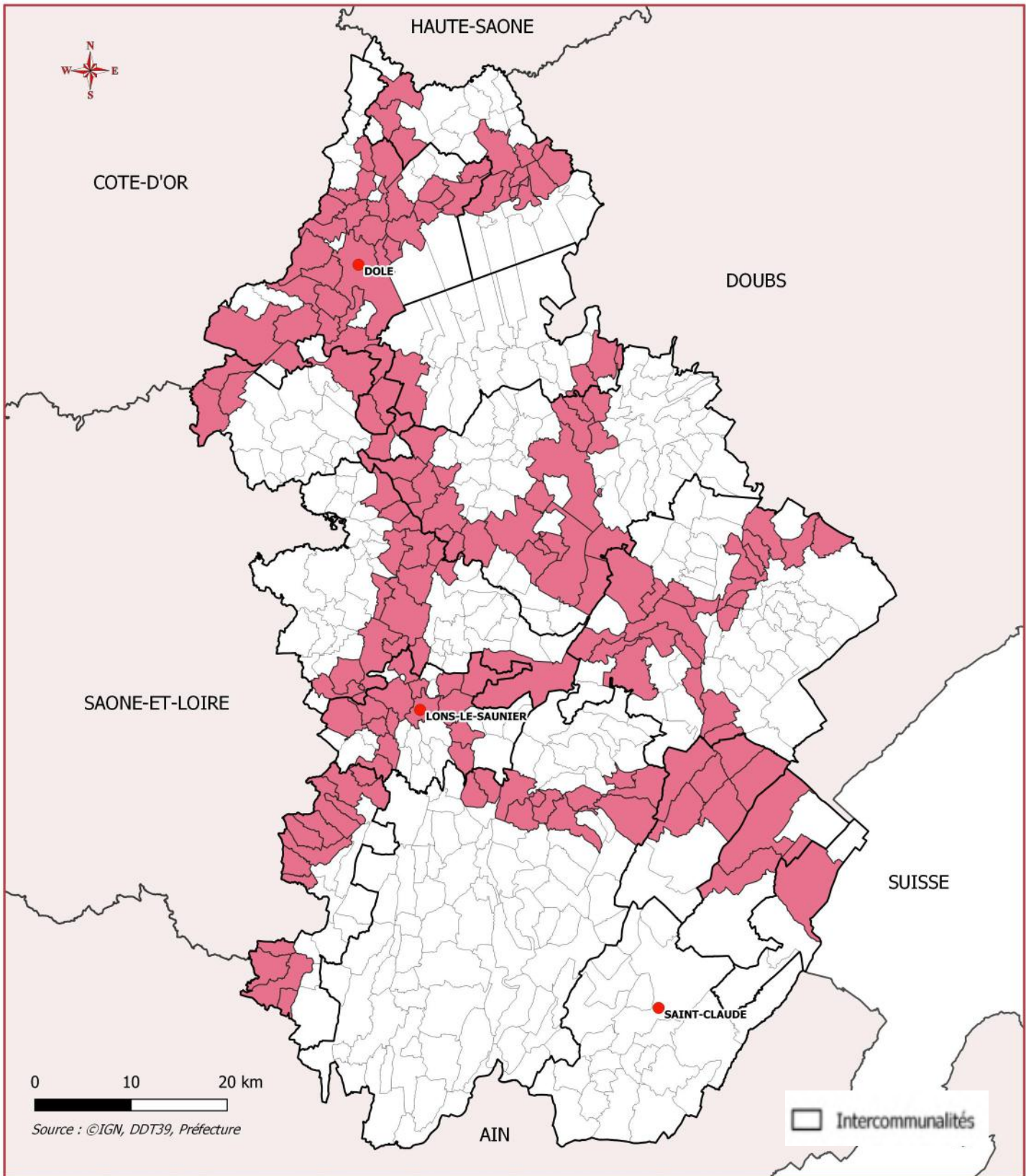
- | | |
|---|--|
|  L'Ognon |  La Furieuse et Gouaille |
|  La Belaine et la Sourde |  La Seille |
|  Doubs en moyenne vallée |  La Vallière |
|  Doubs en moyenne vallée-La Loue |  La Sorne et le Savignard-La Vallière |
|  La Loue |  La Sorne et le Savignard |
|  Doubs en basse vallée |  La Bienne et Le Tacon |



Les Plans de Prévention de Risques Mouvement de Terrain (PPRMT) du Jura

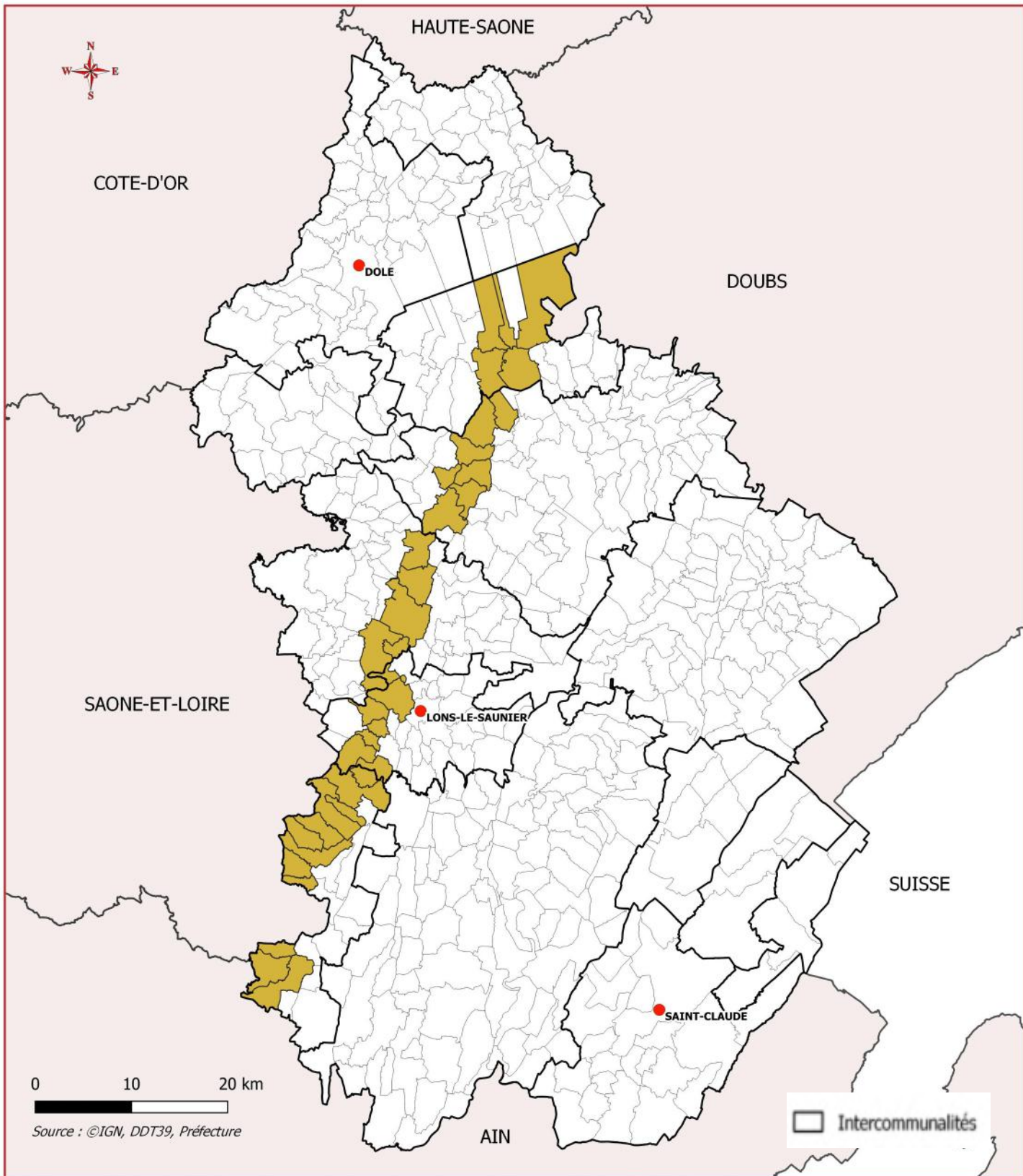
27 PPRMT
72 communes
concernées

 Communes concernées



Risques liés aux transports de matière dangereuse

■ Communes concernées

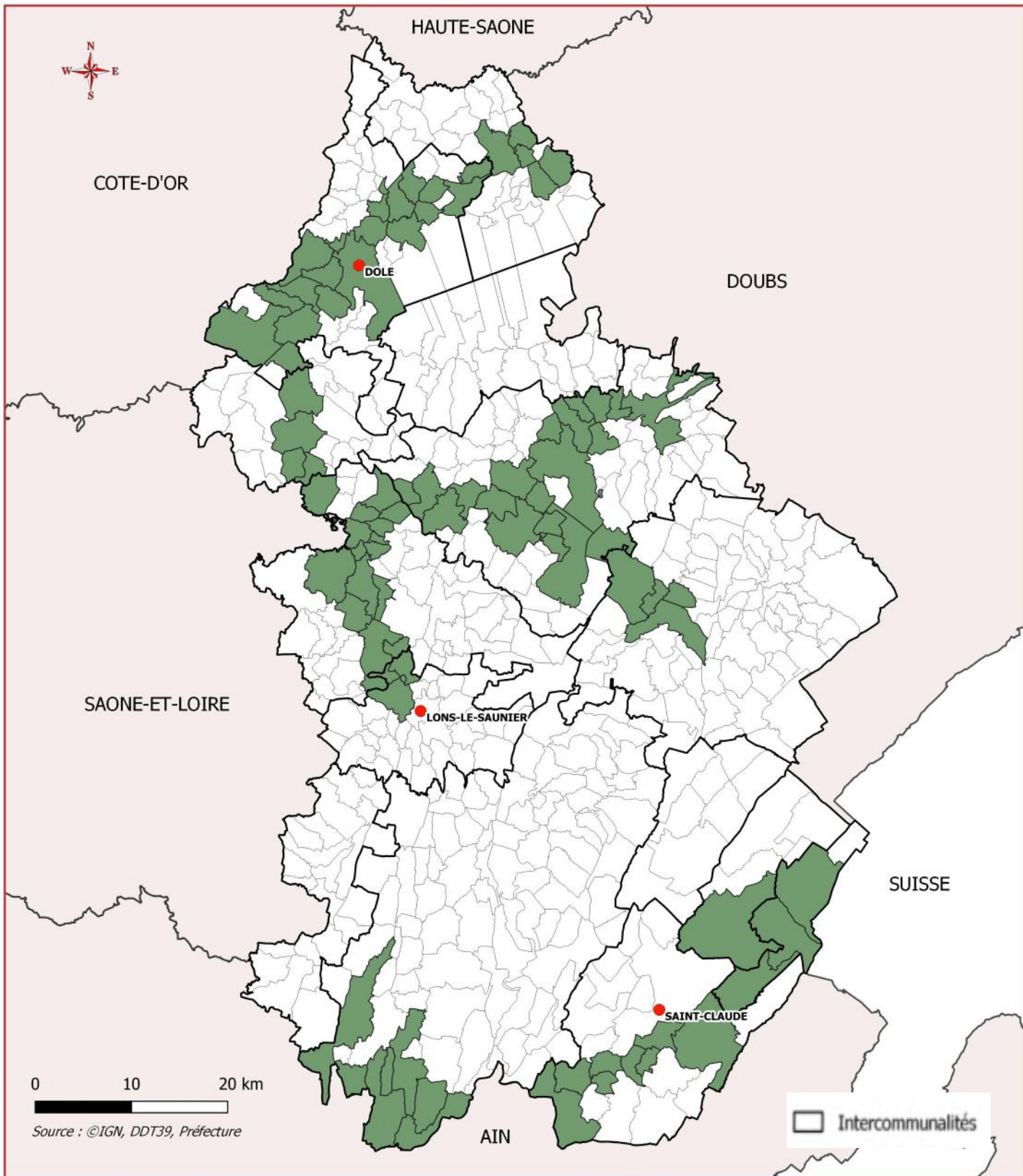


Risques liés aux transports par canalisation pipeline

**Pipeline sud-européen (SPSE)
hydrocarbures**

38 communes concernées

 Communes concernées

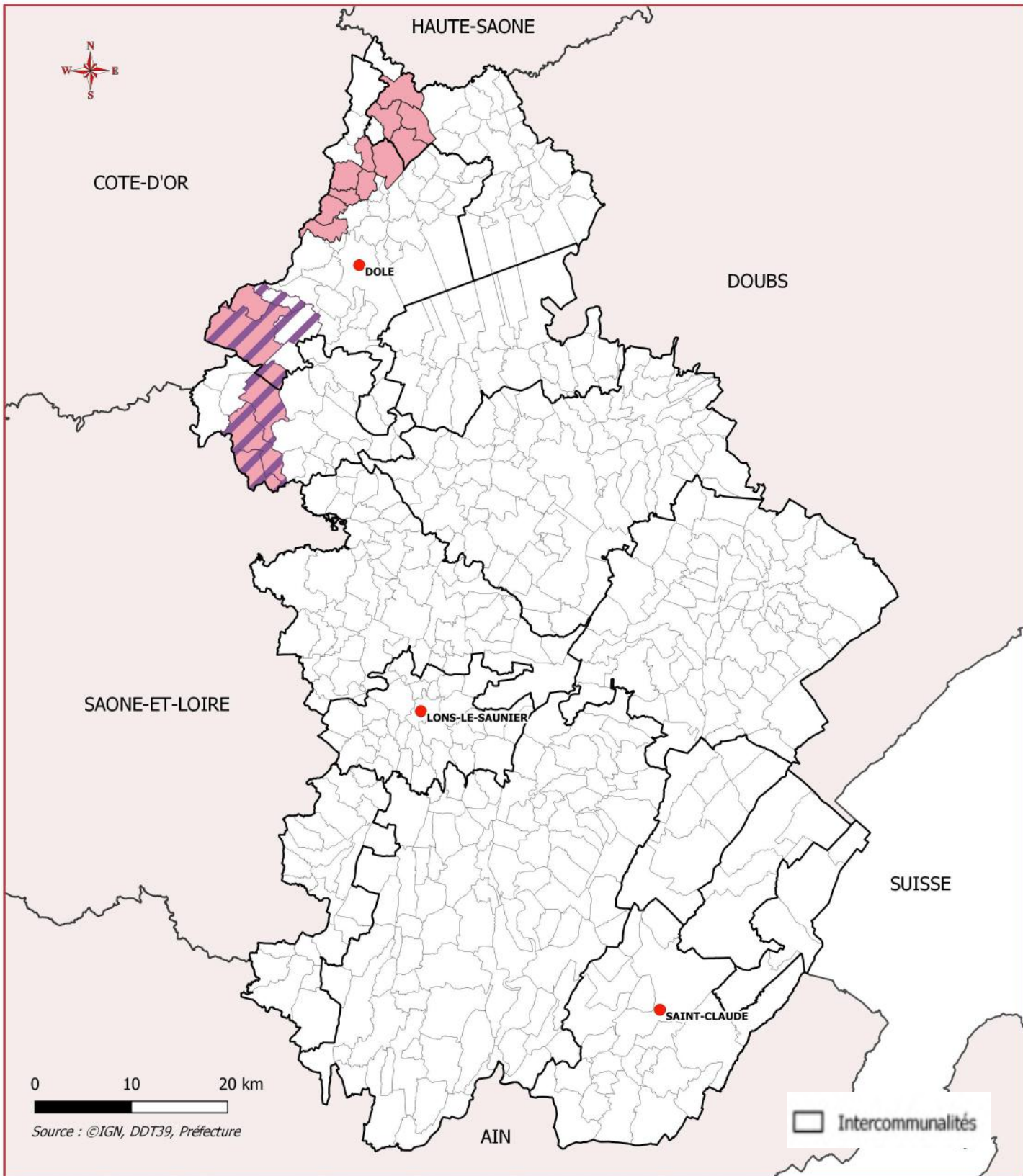


Risques liés aux transports par canalisation de gaz naturel

Canalisations de transport de gaz naturel GRT Gaz

91 communes concernées

 Communes concernées



Risques liés aux transports d'éthylène

Canalisations de transport d'éthylène (ETEL)

8 communes concernées


Canalisations de transport d'éthylène
(Total Raffinage France)

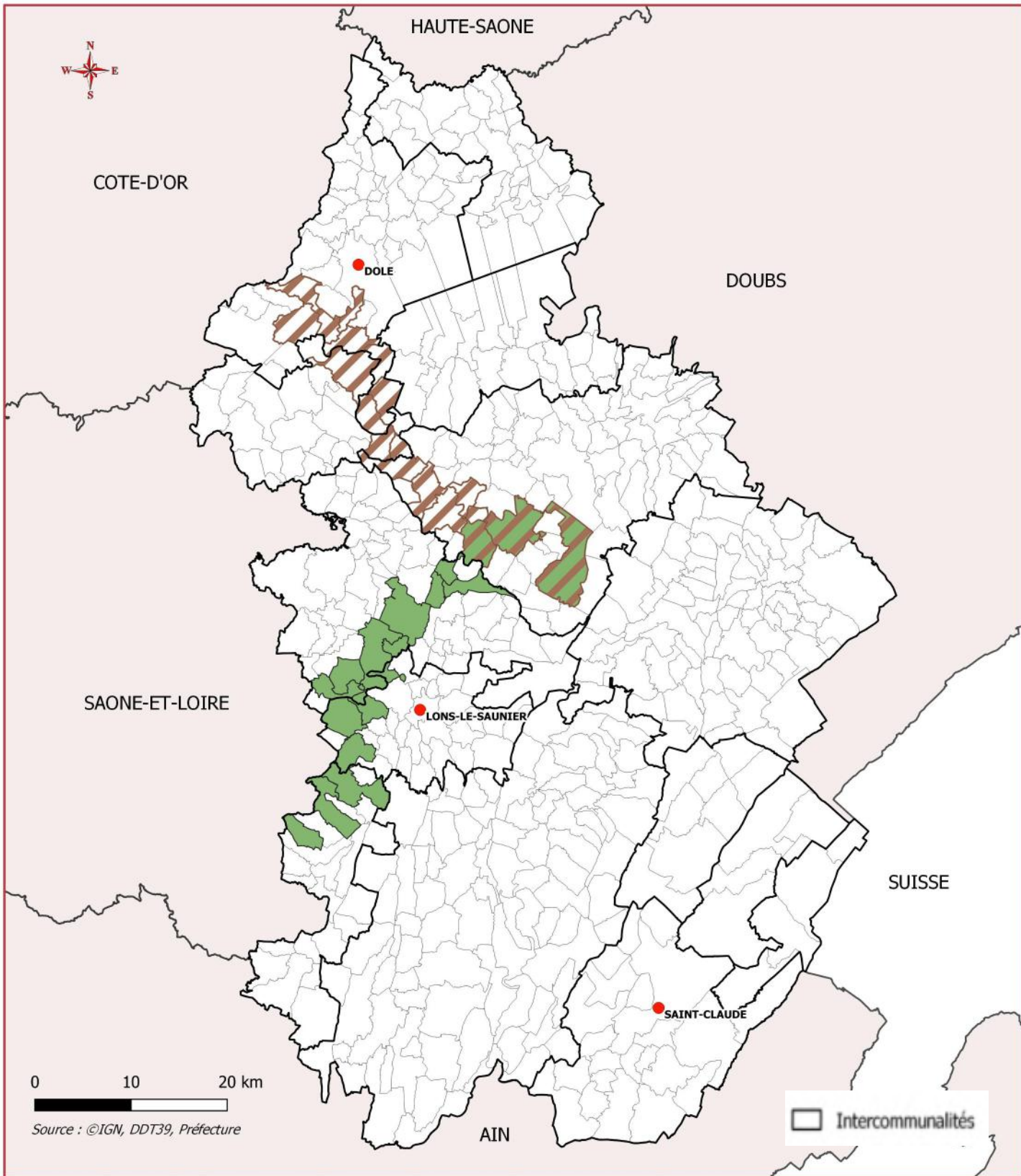
17 communes concernées

6 communes traversées par les 2
canalisations

Communes concernées

 Communes ethylene total



 Communes ethylene petrochemicals

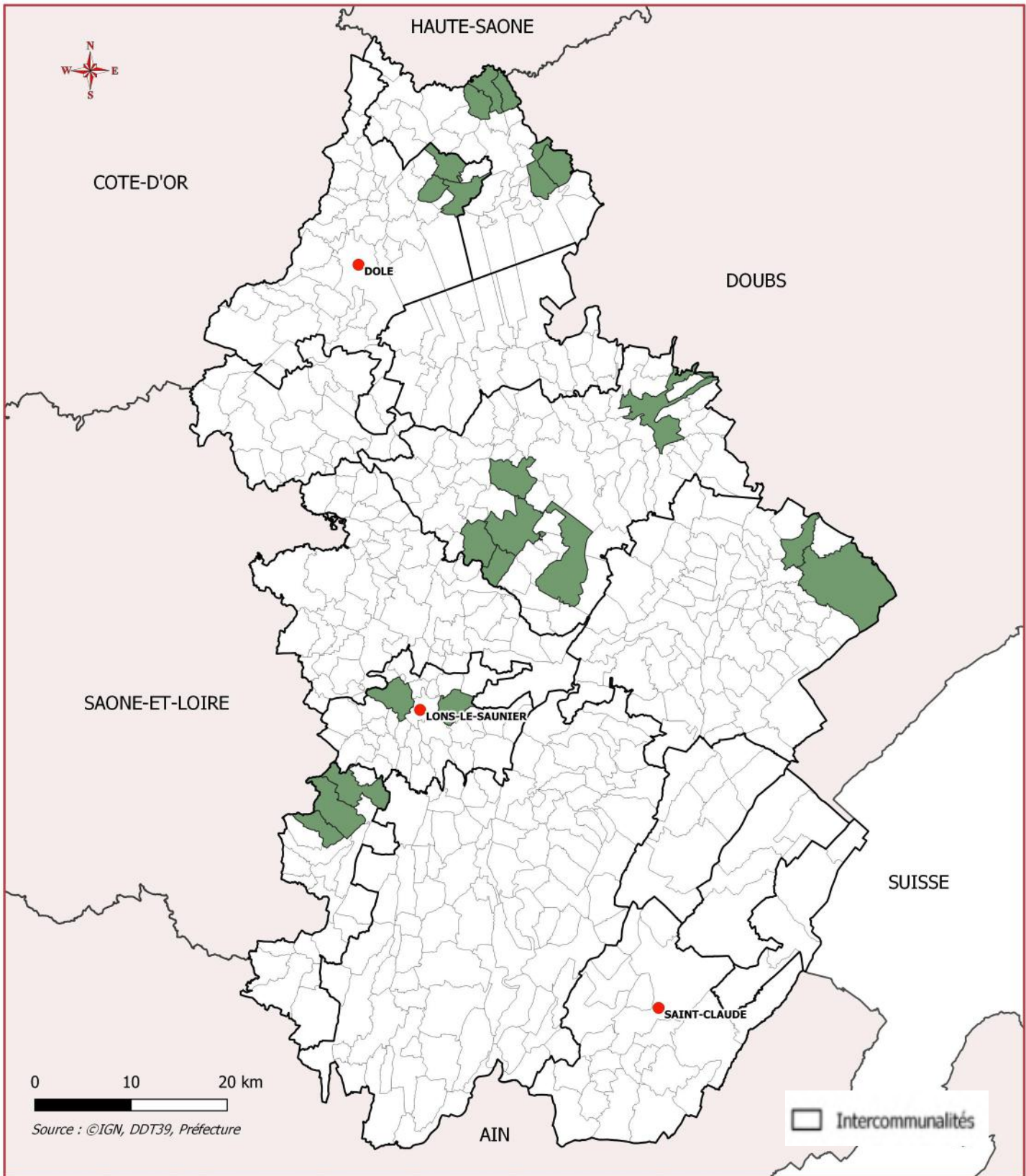


Risques liés aux transports par saumoducs

Saumoduc Etrez-poligny (STORENGY)
18 communes impactées

Saumoduc Poligny-Tavaux (INOVYN)
16 communes impactées

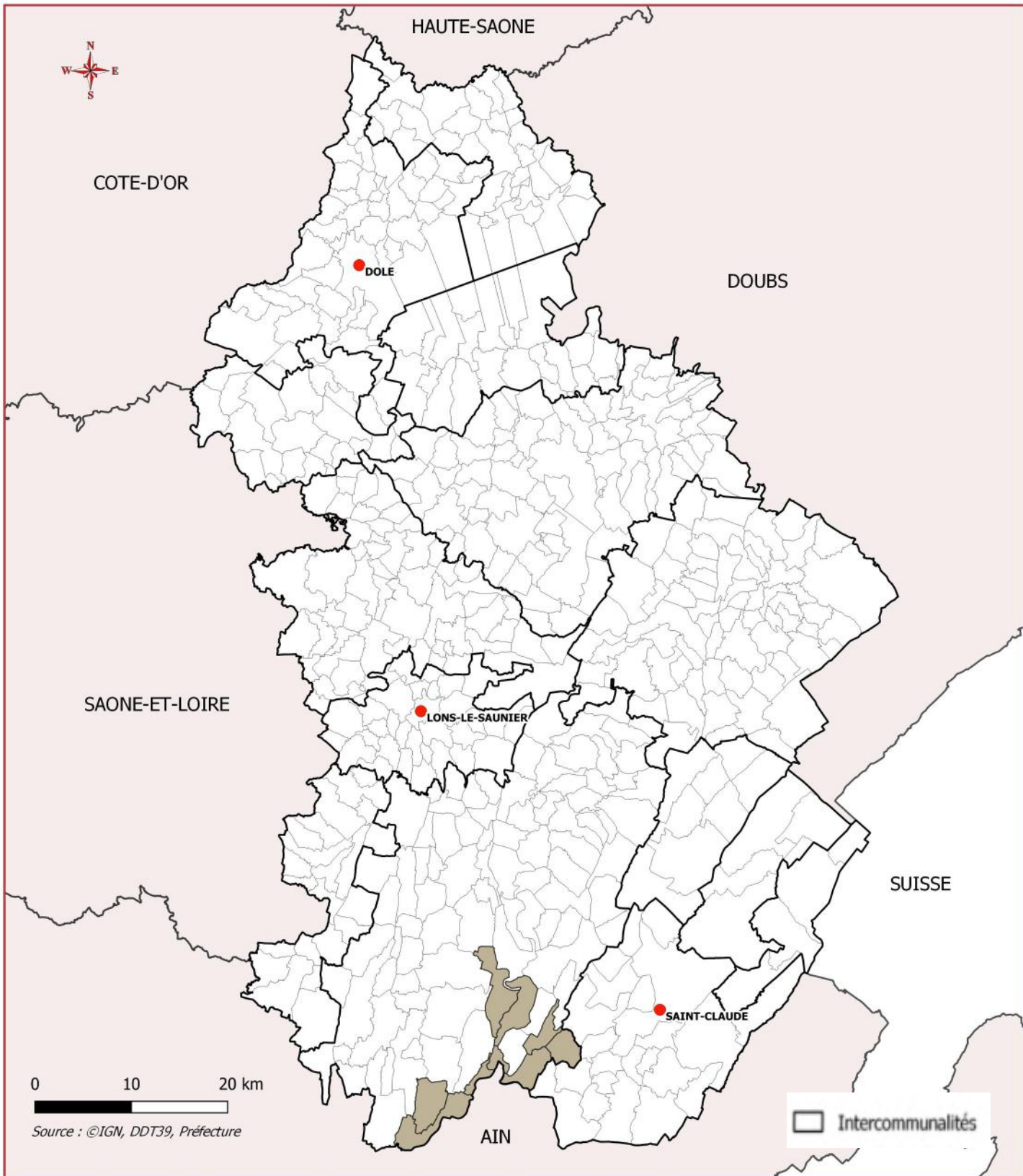
-  Communes saumoduc poligny tavaux
-  Communes saumoduc poligny etrez



Risques miniers

■ Communes concernées

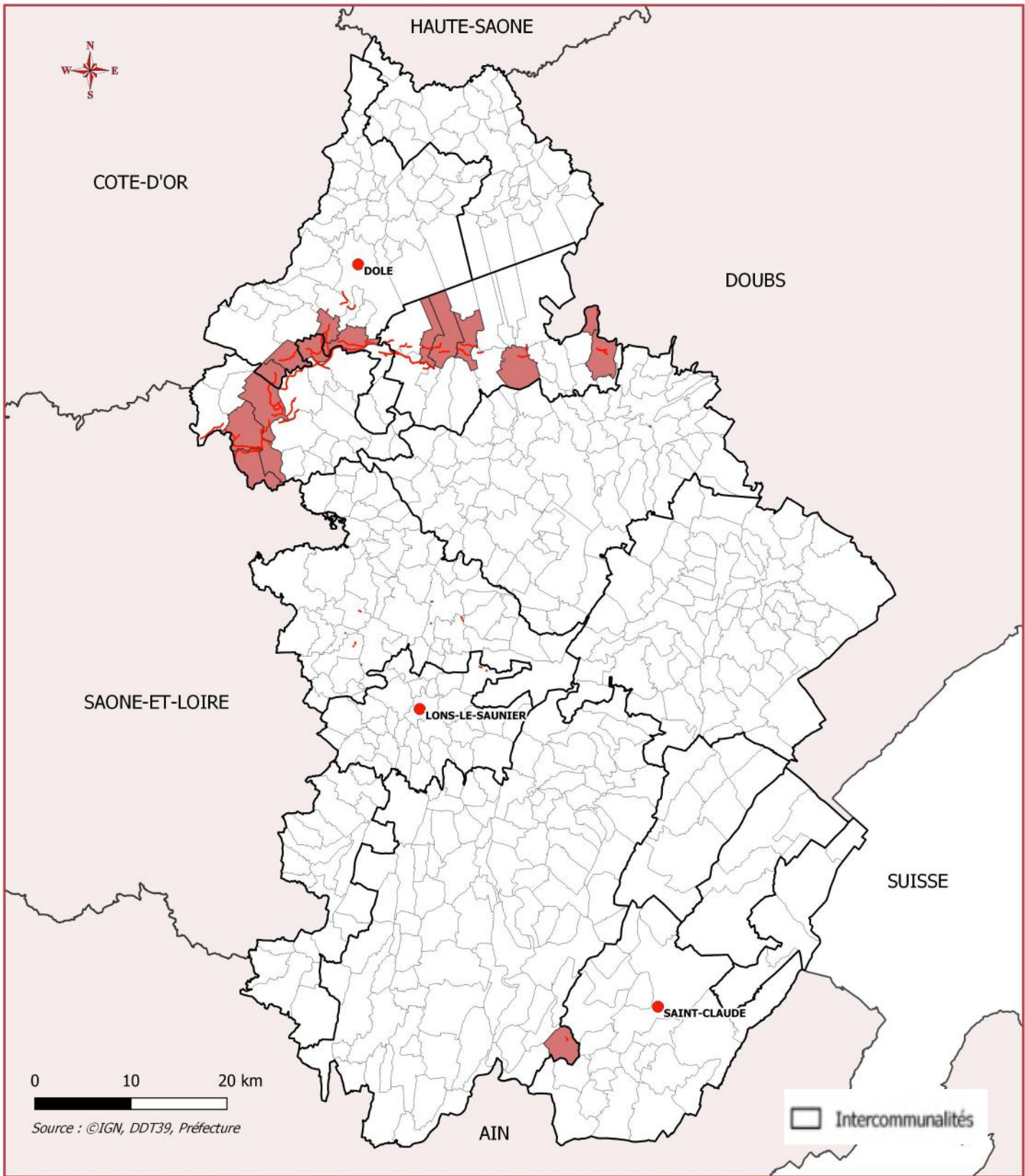
32 communes concernées



Risques rupture barrage

■ Communes concernées

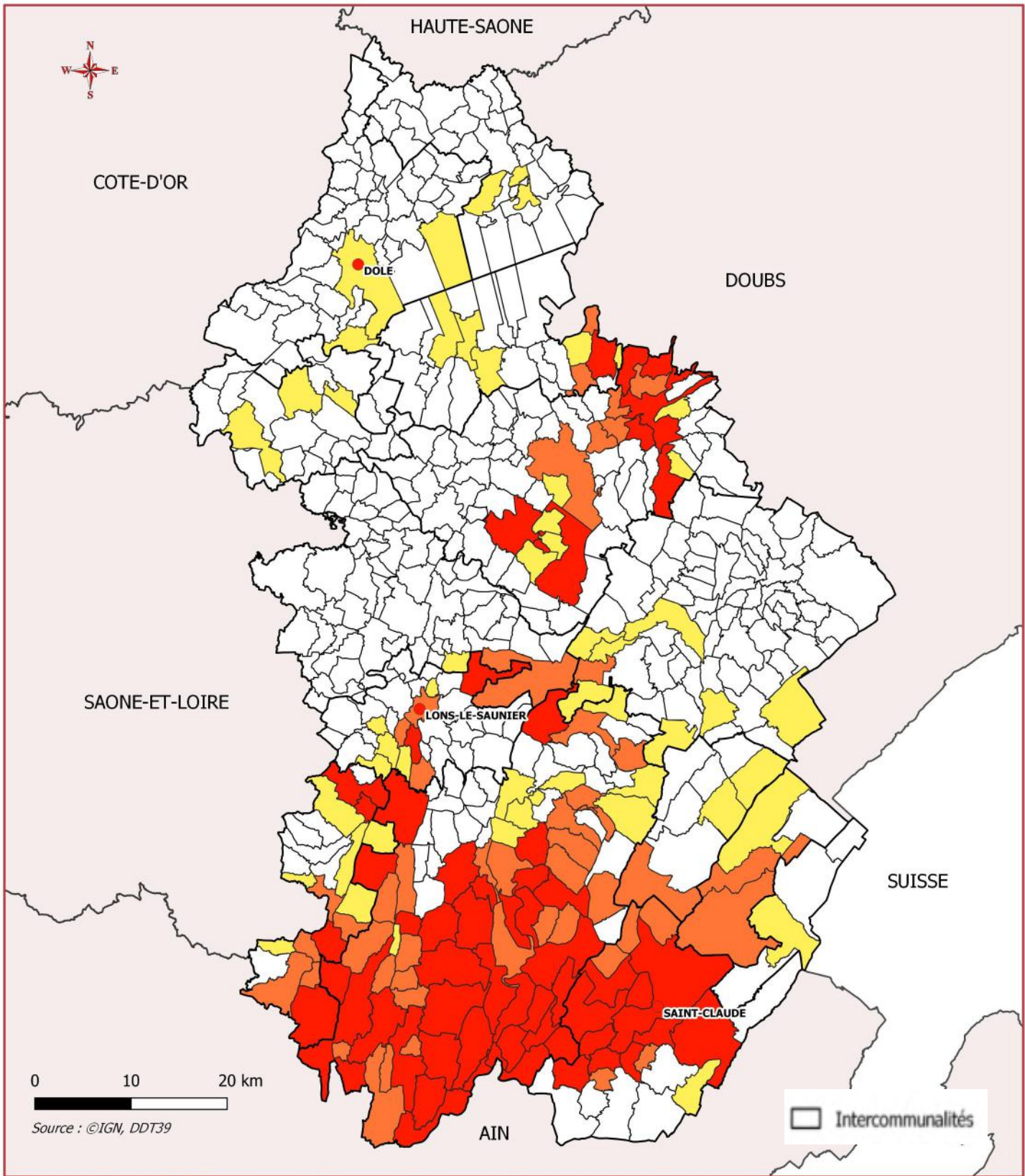
15 communes sont concernées par le barrage de Vouglans dont 2 le sont également par le barrage de Coiselet.



Risques rupture digues

- Communes concernées
- Digues

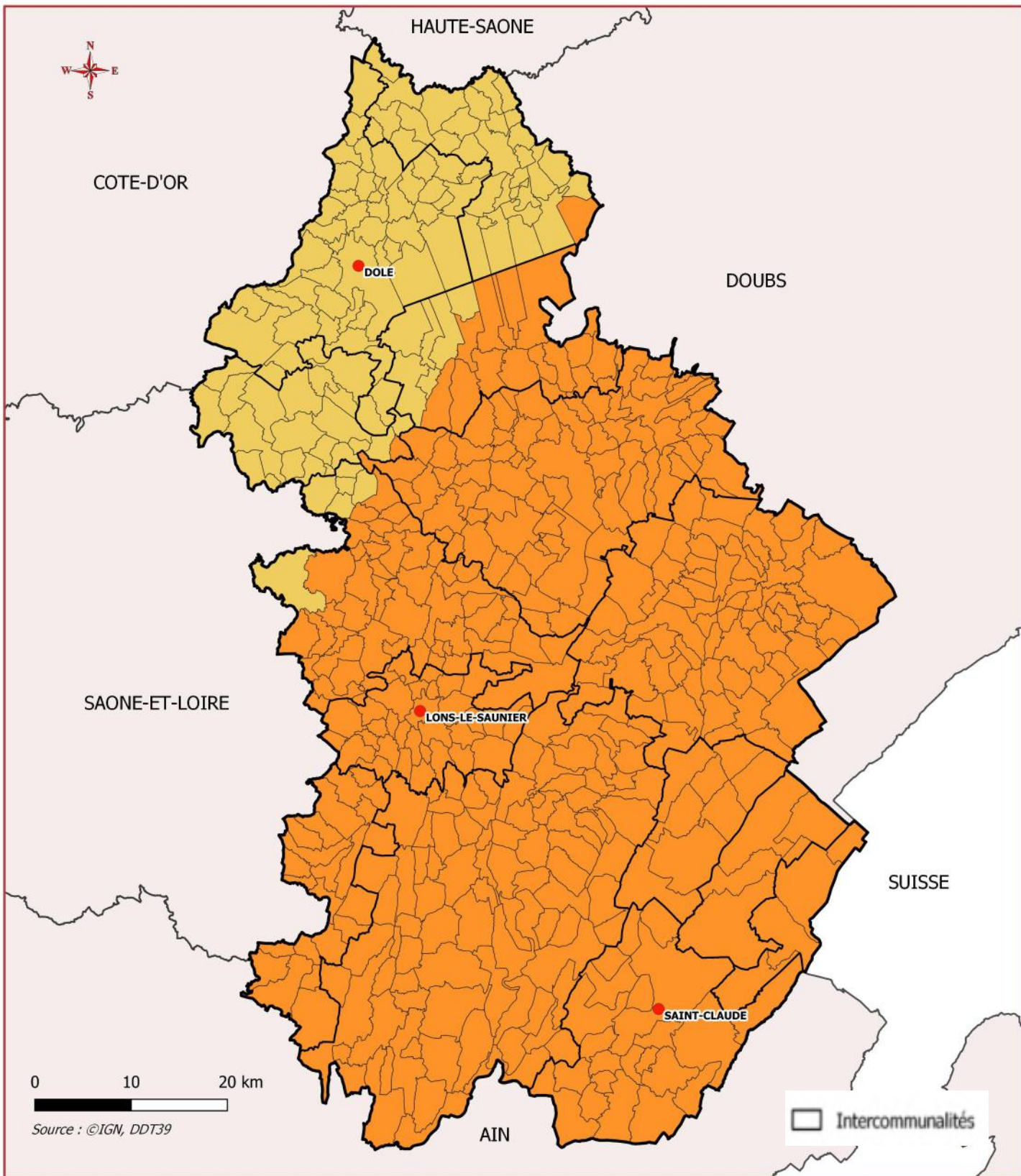
15 communes concernées



Risques Feux de Forêts

Catégorie risque feu

- fort
- modéré
- moyen

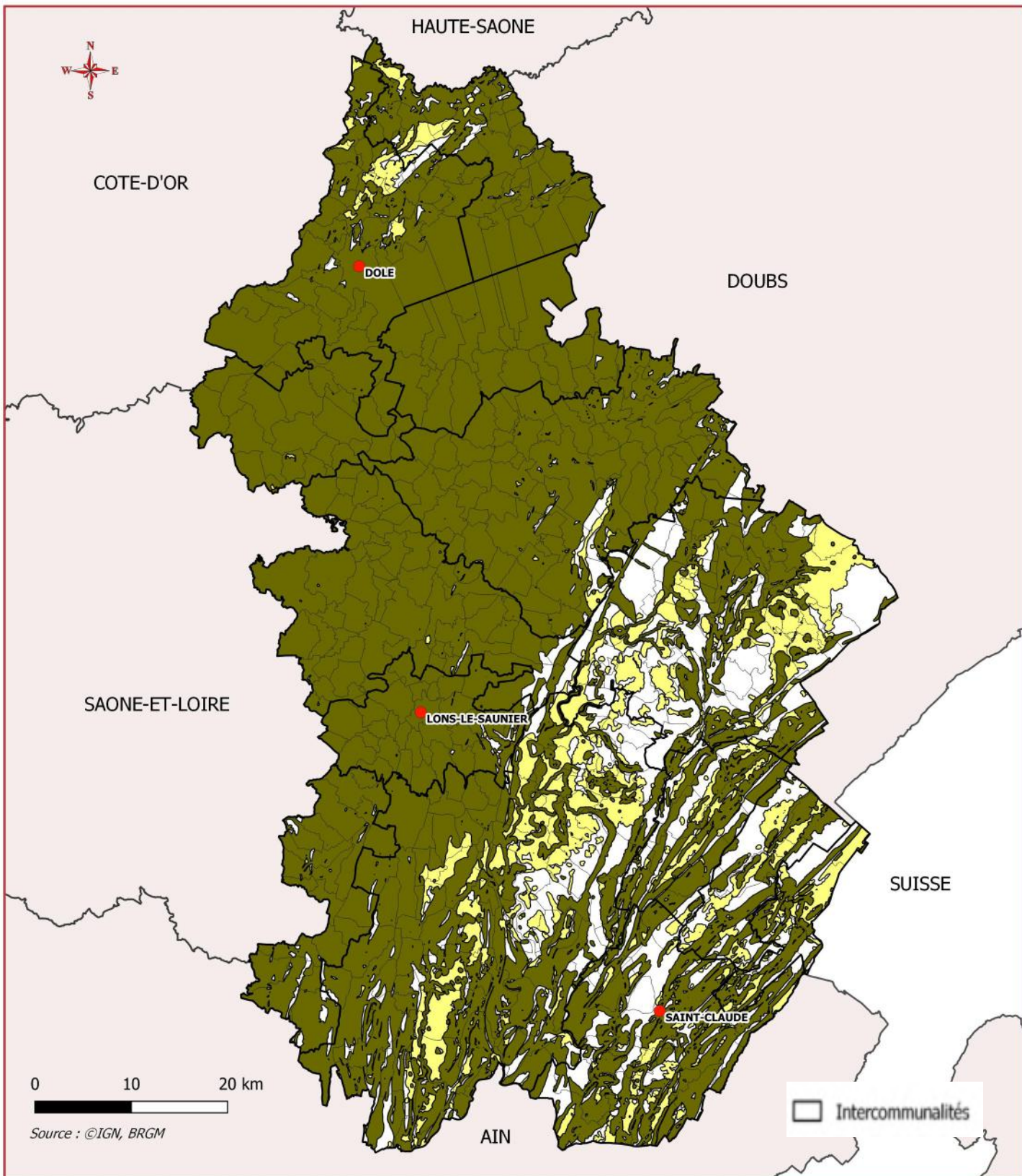


Risques sismiques

Zones de sismicité 2 à 5 où les règles de construction parasismique sont applicables aux nouveaux bâtiments et aux bâtiments anciens dans les conditions particulières.

Zones sismiques

- sismicité 2 (faible)
- sismicité 3 (modérée)



Aléas retrait-gonflement des sols argileux

Aléa fort, où la probabilité de survenance d'un sinistre sera la plus élevée et où l'intensité des phénomènes attendus est la plus forte ;

Aléa moyen, correspond à des zones intermédiaires entre les deux situations extrêmes ;

Aléa faible où la survenance de sinistres est possible en cas de sécheresse importante mais ces désordres ne toucheront qu'une faible proportion des bâtiments.

Aléas

 Faible

 Moyen



PRÉFET DU JURA

*Liberté
Égalité
Fraternité*

Agriculture

- Chiffres clés
- Les petites régions agricoles
- Les zones défavorisées
- Le registre parcellaire graphique
- Les AOP du Jura
- Le vignoble du Jura AOP
- SAU moyenne des exploitations
- SAU en agriculture biologique
- SAU en prairies
- Nombres et âges des exploitants

Chiffres clés

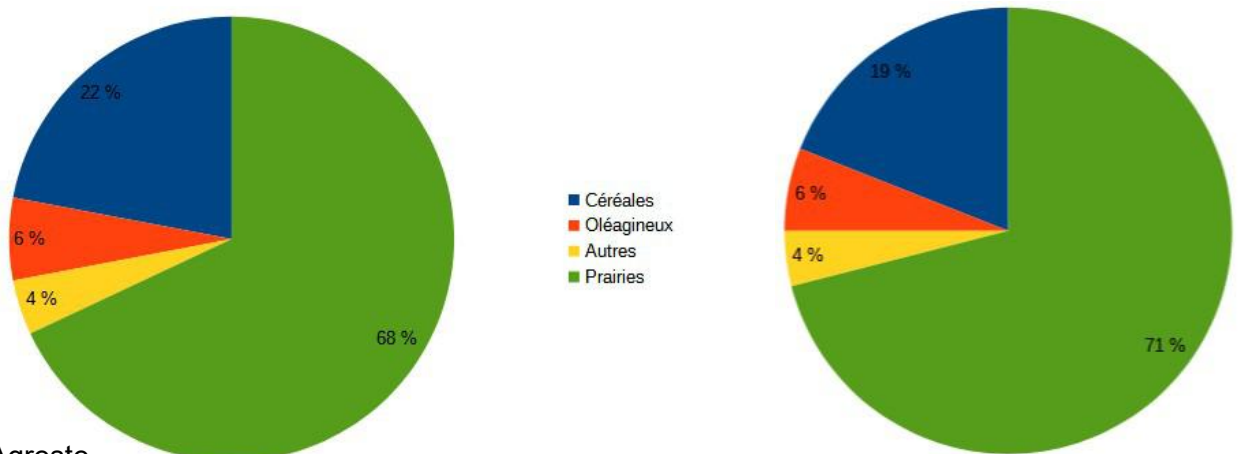
	2010	2020	Évolution
Nombre d'exploitations	3 155	2 243	-28,9 %
dont biologiques	168	357	112 %
SAU totale (ha)	188 346	193 009	2,5 %
SAU moyenne (ha)	59,7	86	44,1 %
Nombre de chefs d'exploitations	4 051	3 198	-21 %
Age moyen des chefs d'exploitations	50	49	- 1 an

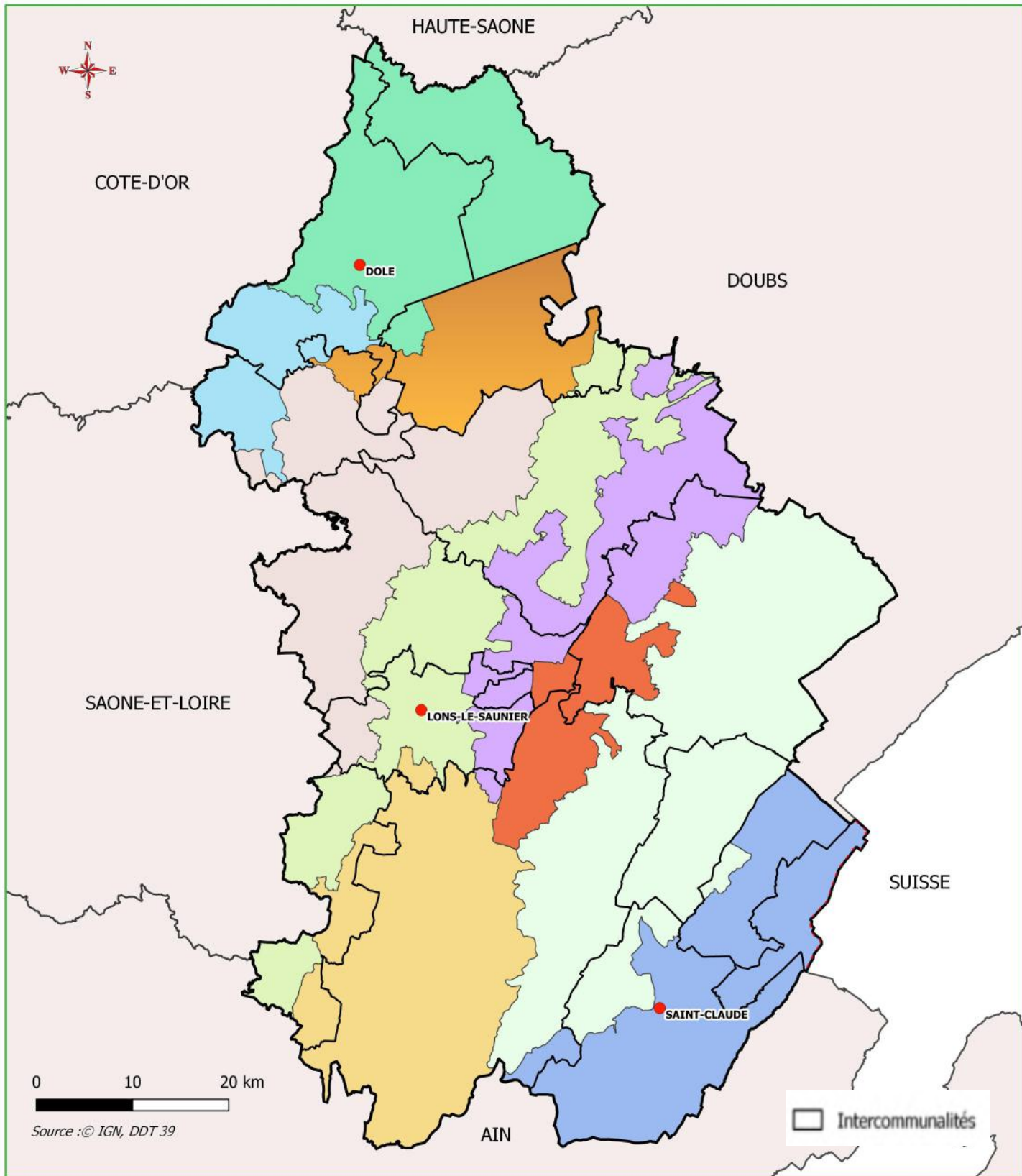
Orientation technico-économique (OTEX)

OTEX	Exploitations		SAU	
	2 010	2 020	2 010	2 020
Céréales et/ou oléoprotéagineux	244	249	19 936	25 693
Autres grandes cultures	139	121	7 094	3 413
Fruits ou autres cultures permanentes	19	21	75	810
Légumes ou champignons	s	24	s	86
Fleurs et/ou horticulture diverse	29	27	49	63
Viticulture	669	351	2 870	2 952
Bovins lait	929	771	100 618	107 134
Bovins viande	202	173	11 982	13 459
Bovins mixtes	83	74	10 640	10 830
Équidés et /ou autres herbivores	265	123	5 085	4 906
Ovins ou caprins	146	72	2 567	2 562
Porcins	21	11	355	377
Combinaisons de granivores (porcins volailles)	39	10	538	72
Volailles	25	16	562	77
Polyculture et/ou polyélevage	337	192	25 939	20 562
Non classées	s	8	s	12
Total	3 155	2 243	188 346	193 009

s : secret statistique

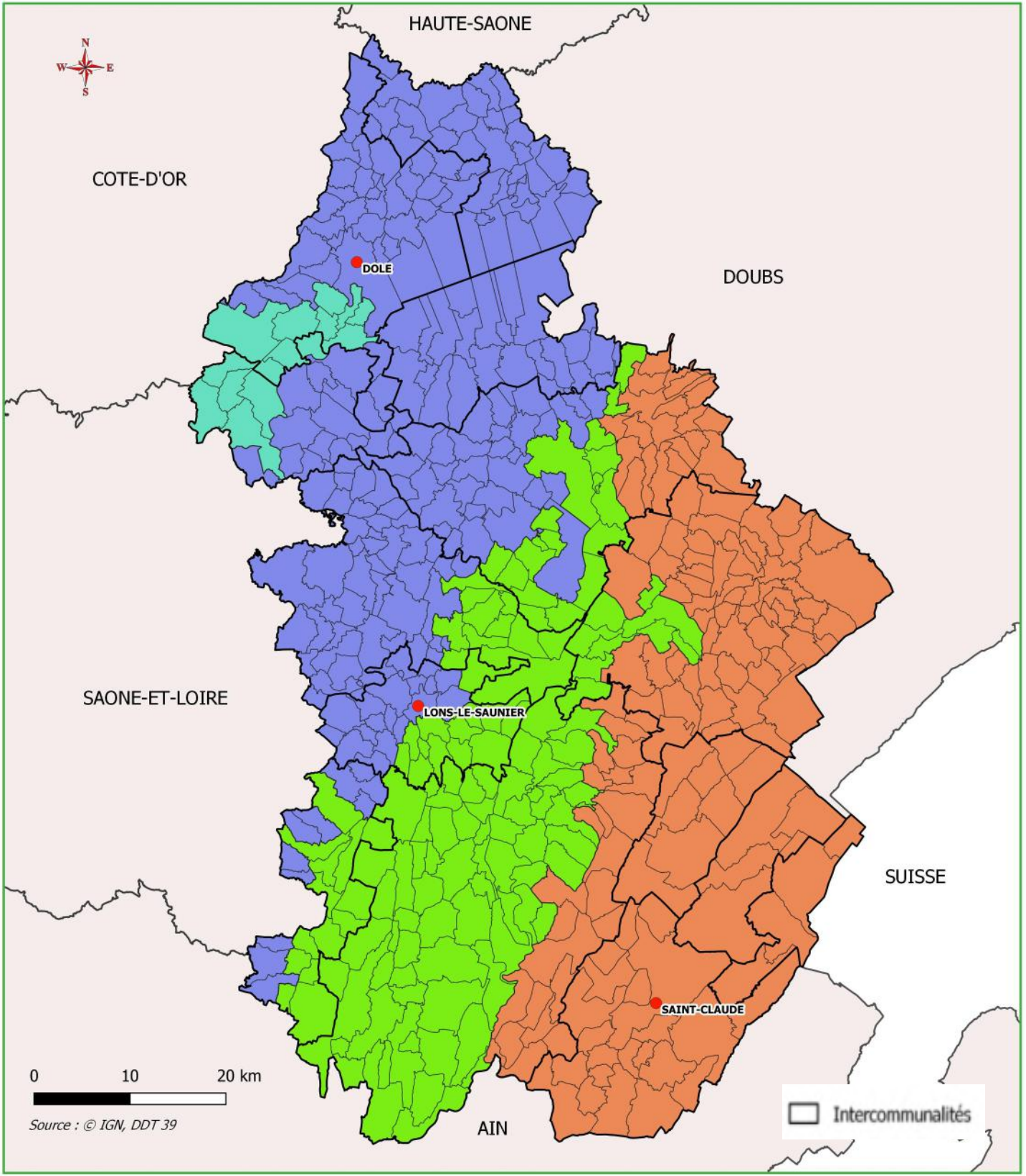
Répartition des cultures principales 2010 -2020





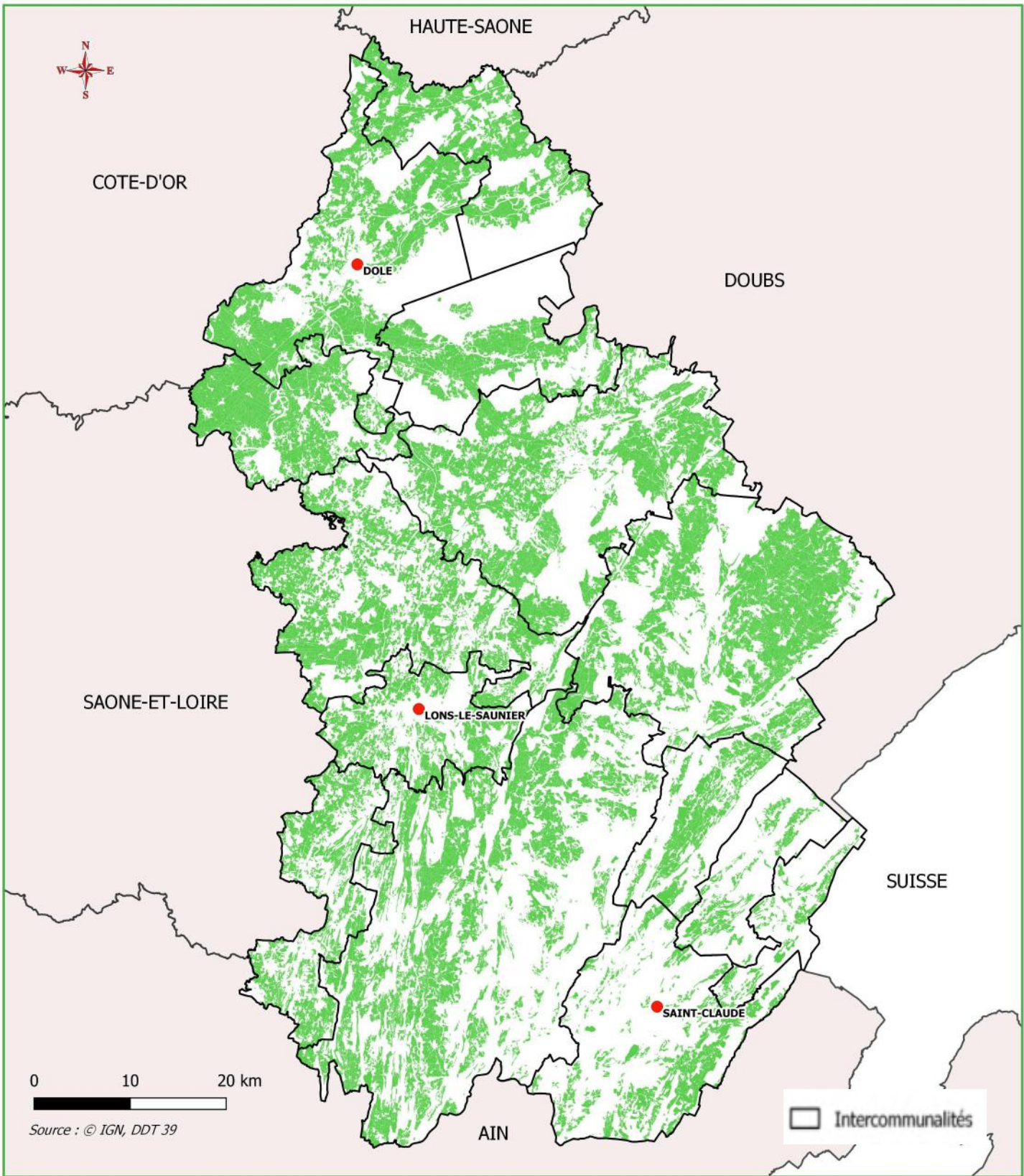
Les petites régions agricoles

- | | |
|------------------|---|
| BRESSE | PLAINES & BASSES VALLÉES DE SAÔNE, DOUBS, OGNON |
| COMBE D'AIN | PLATEAU INFÉRIEUR DU JURA |
| FINAGE | PLATEAUX SUPÉRIEURS DU JURA |
| MONTAGNE DU JURA | VAL D'AMOUR ET FORÊT DE CHAUX |
| PETITE MONTAGNE | VIGNOBLE DU JURA |



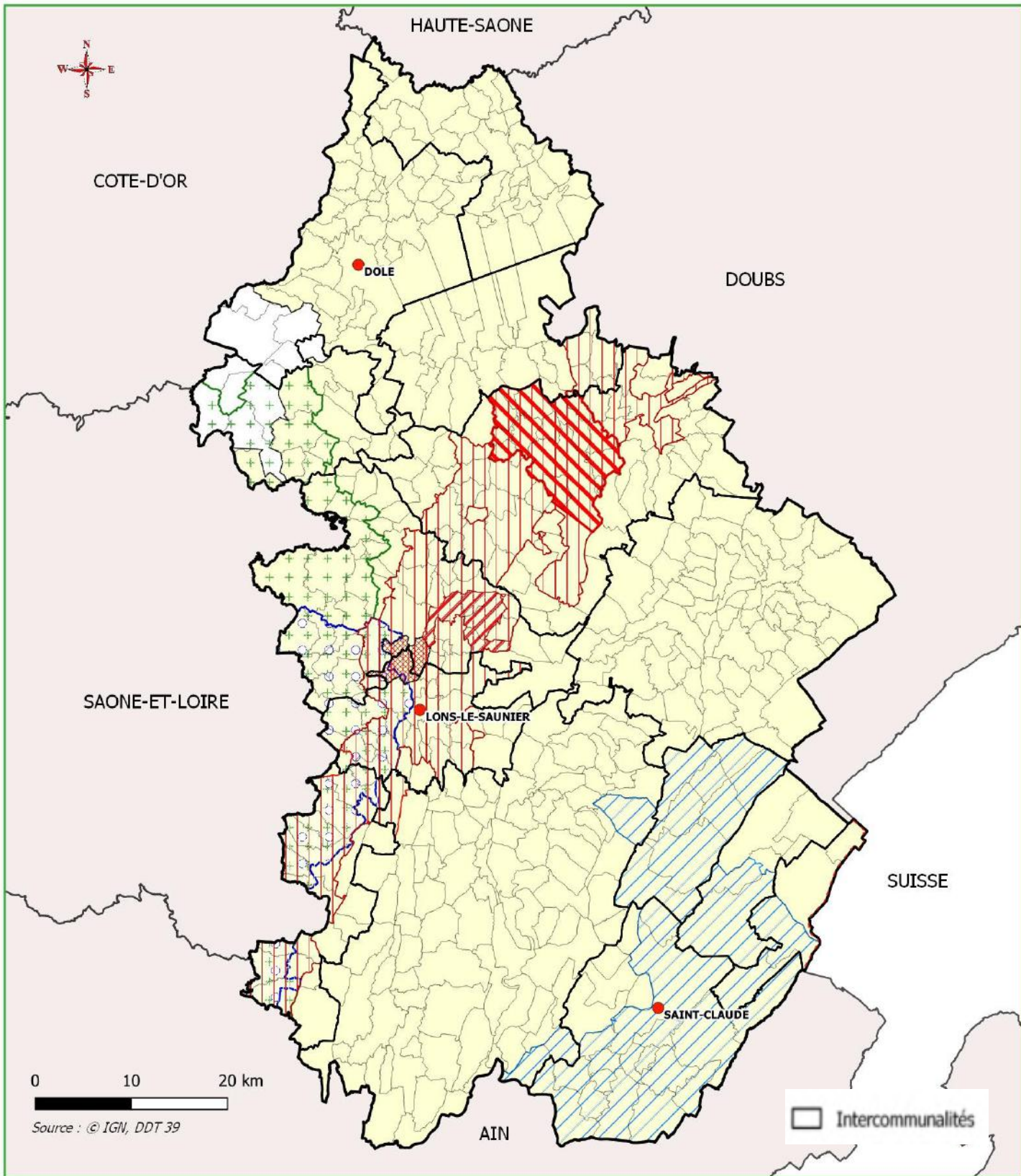
Les zones défavorisées

- Défavorisées
- Montagne
- Piémont
- Plaine












Registre parcellaire graphique (RPG)

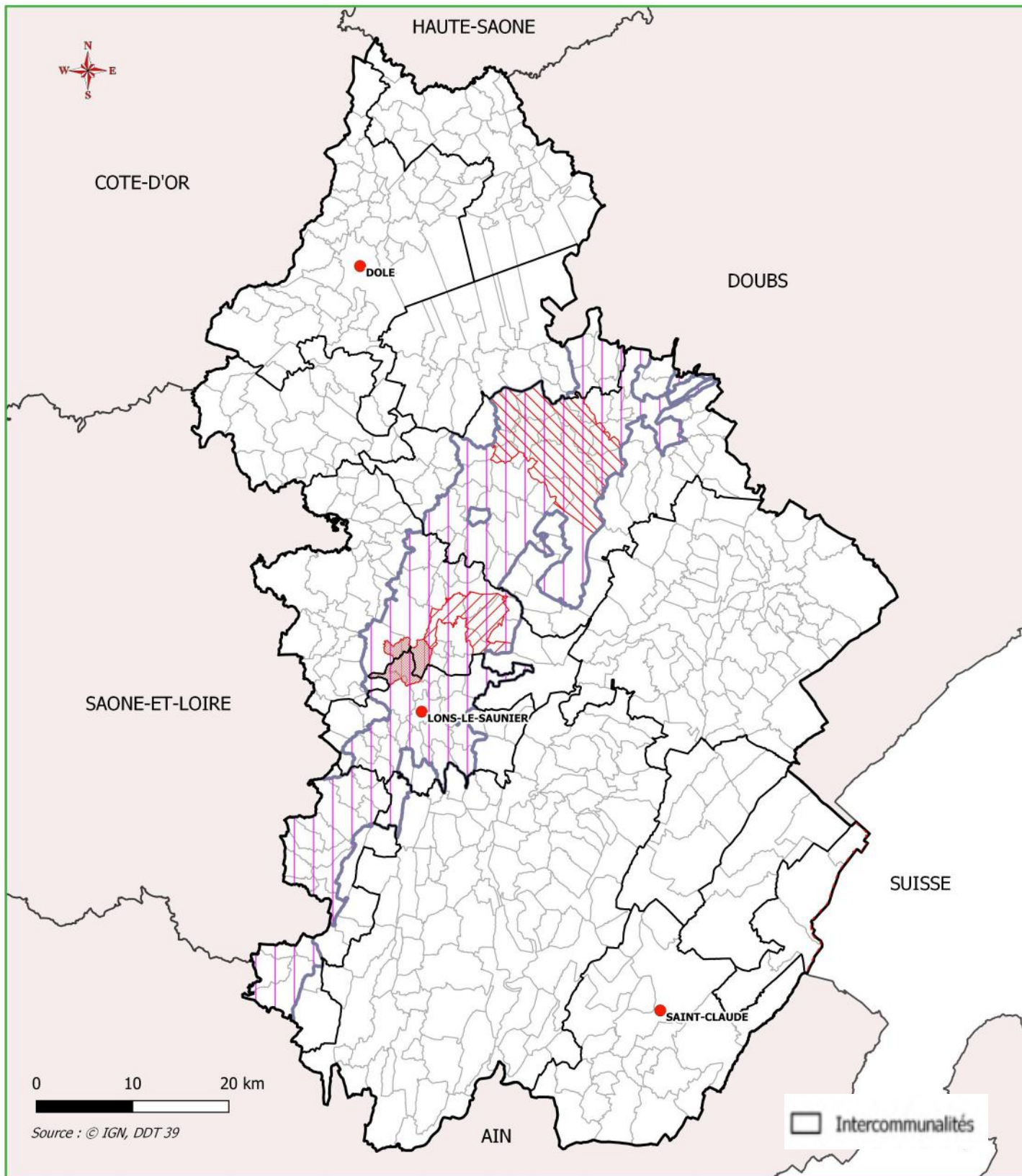
 Ilôts agricoles



Les AOP du Jura



- | | | | |
|---|--|---|--------------------------------|
|  | AOP Volailles de Bresse (poulet-dinde) |  | Arbois |
|  | Beurre de bresse |  | Château-Chalon |
|  | AOP Bleu de Gex |  | L'Étoile |
|  | AOP Comté et Morbier |  | Crémant, Macvin, Côtes du Jura |



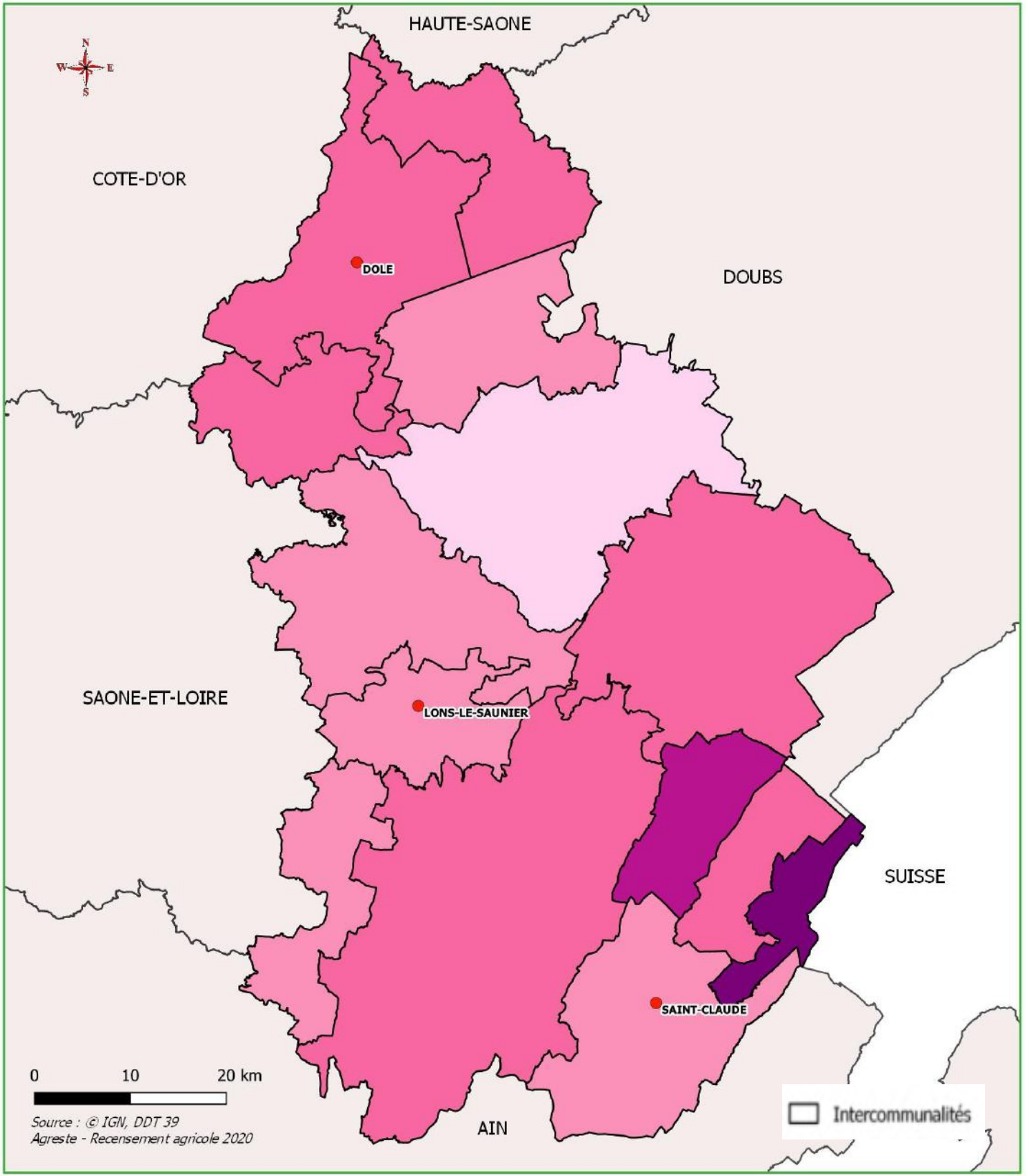
Le vignoble du Jura

77 554 ha sont concernés par une AOP vins du Jura dont :

- 1 824 ha par « Vin de l'Étoile »
- 3 238 ha par « Vin de Château-Chalon »
- 11 867 ha par « Vin d'Arbois »

AOP Vins du Jura

-  Vin Arbois
-  Vin Château-Chalon
-  Vin L'Étoile
-  Vin Côtes du Jura
-  Crémant du Jura
Macvin du Jura
Marc du Jura

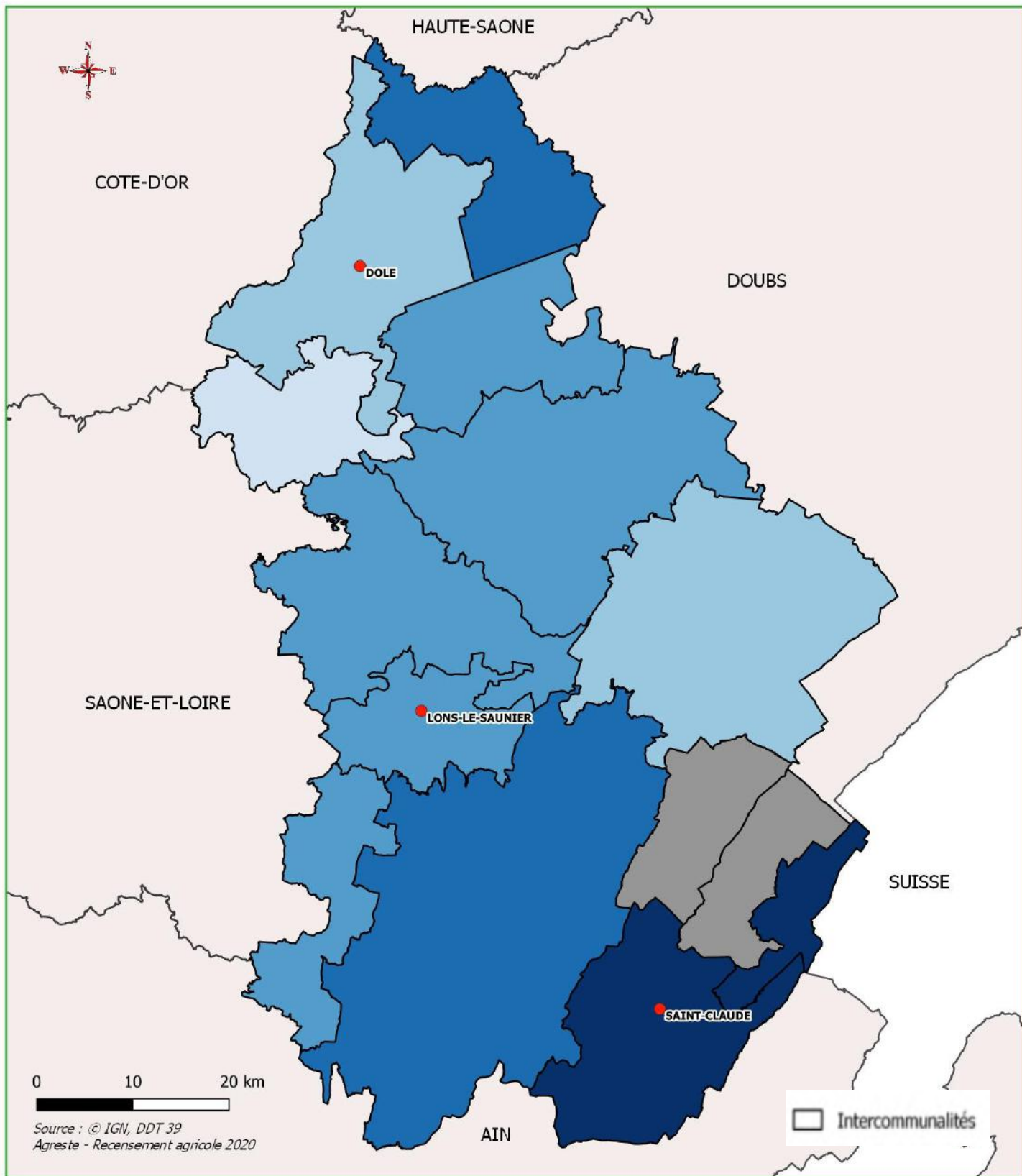


SAU moyenne des exploitations

La SAU (Surface Agricole Utile) moyenne des exploitations = SAU totale / nombre total d'exploitations

- SAU moyenne des exploitations (en ha)
- Moins de 60
 - De 60 à 100
 - De 100 à 125
 - De 125 à 150
 - Plus de 150

Moyenne départementale : 88 ha
Moyenne régionale : 104 ha

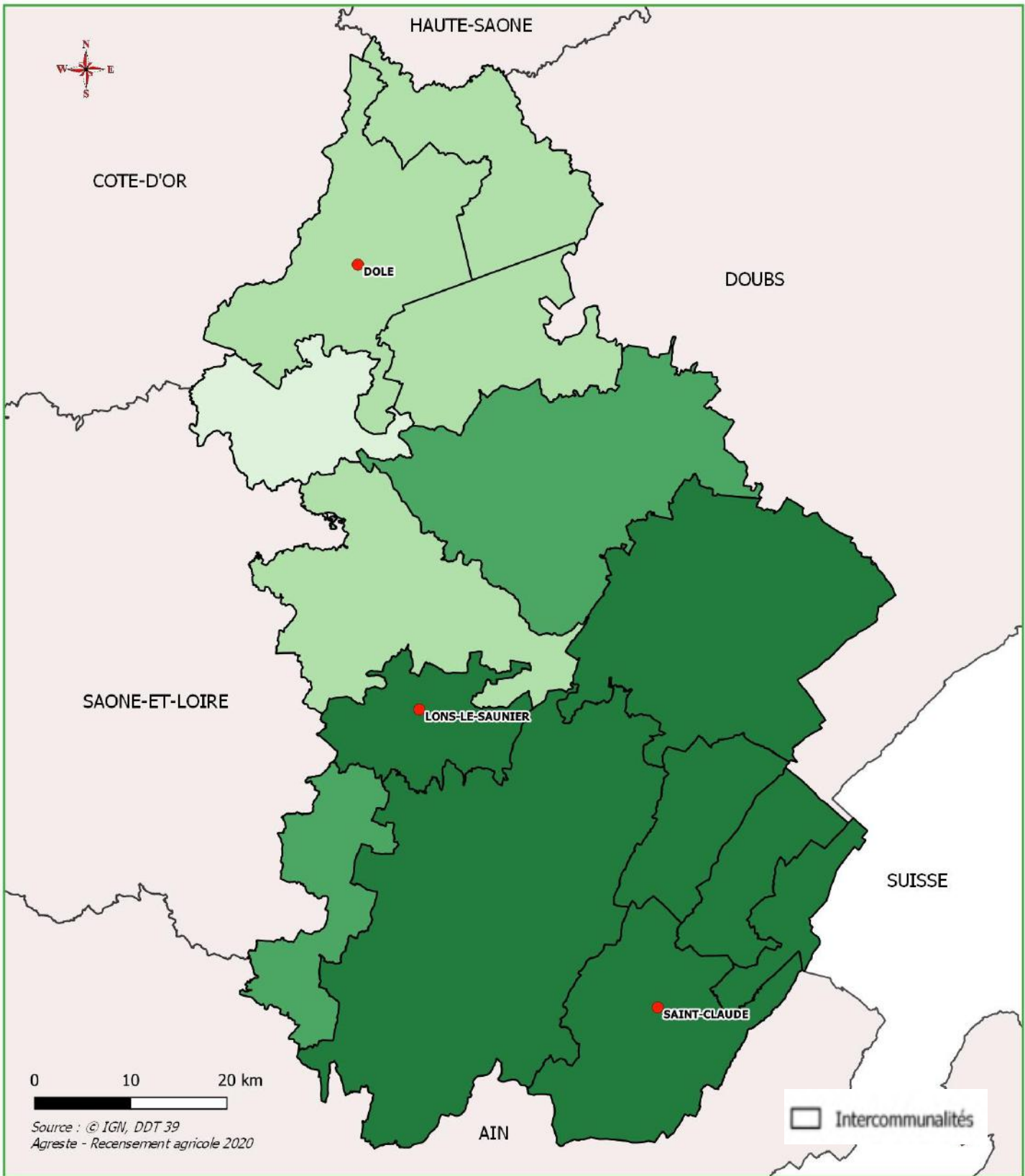


SAU en agriculture biologique

**491 exploitations en agriculture biologique dans le Jura.
24 100 ha de surfaces certifiées ou en conversion.**

Part de la surface agricole en agriculture biologique (en %)

- Secret
- Moins de 5
- De 5 à 10
- De 10 à 15
- De 15 à 20
- Plus de 20

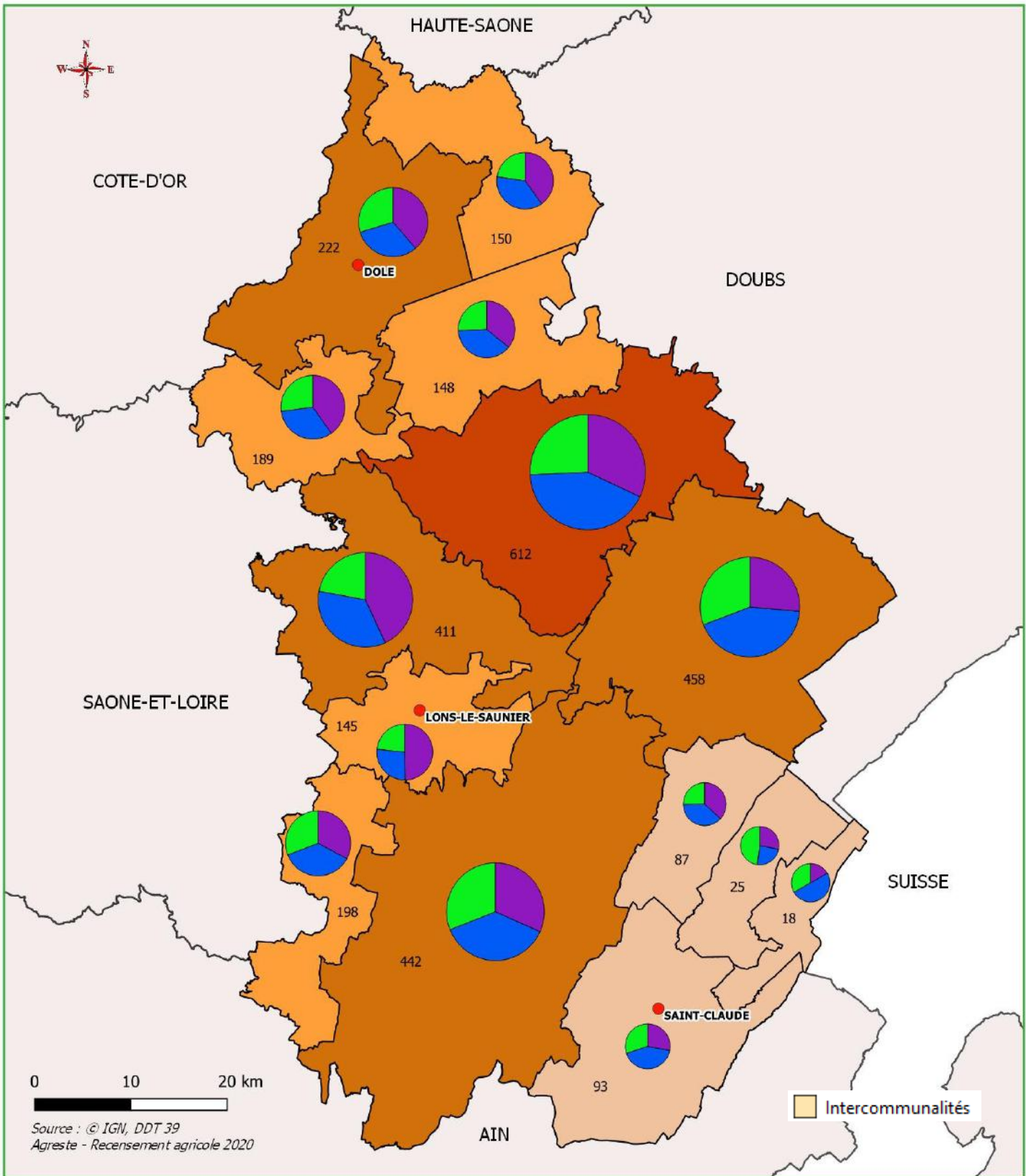


SAU en prairies

Prairies : prairies artificielles (dont luzerne) prairies temporaires, prairies permanentes productives et peu productives, bois pâturés.

Surface totale en prairies pour le Jura : 134 600 ha
Part de la prairie dans la SAU pour le Jura : 70 %





Nombres et âges des exploitants

Le jura compte 3 200 chefs d'exploitation et coexploitants dont 880 ont moins de 40 ans (27 %), 1 220 ont entre 40 et 55 ans (38 %) et 1 100 ont plus de 55 ans (35 %).

Nombre d'exploitants et coexploitants

- Moins de 100
- De 100 à 200
- De 200 à 600
- Plus de 600

Répartition par âges des exploitants et coexploitants (en %)

- Part moins de 40 ans
- Part entre 40 et 55 ans
- Part plus de 55 ans

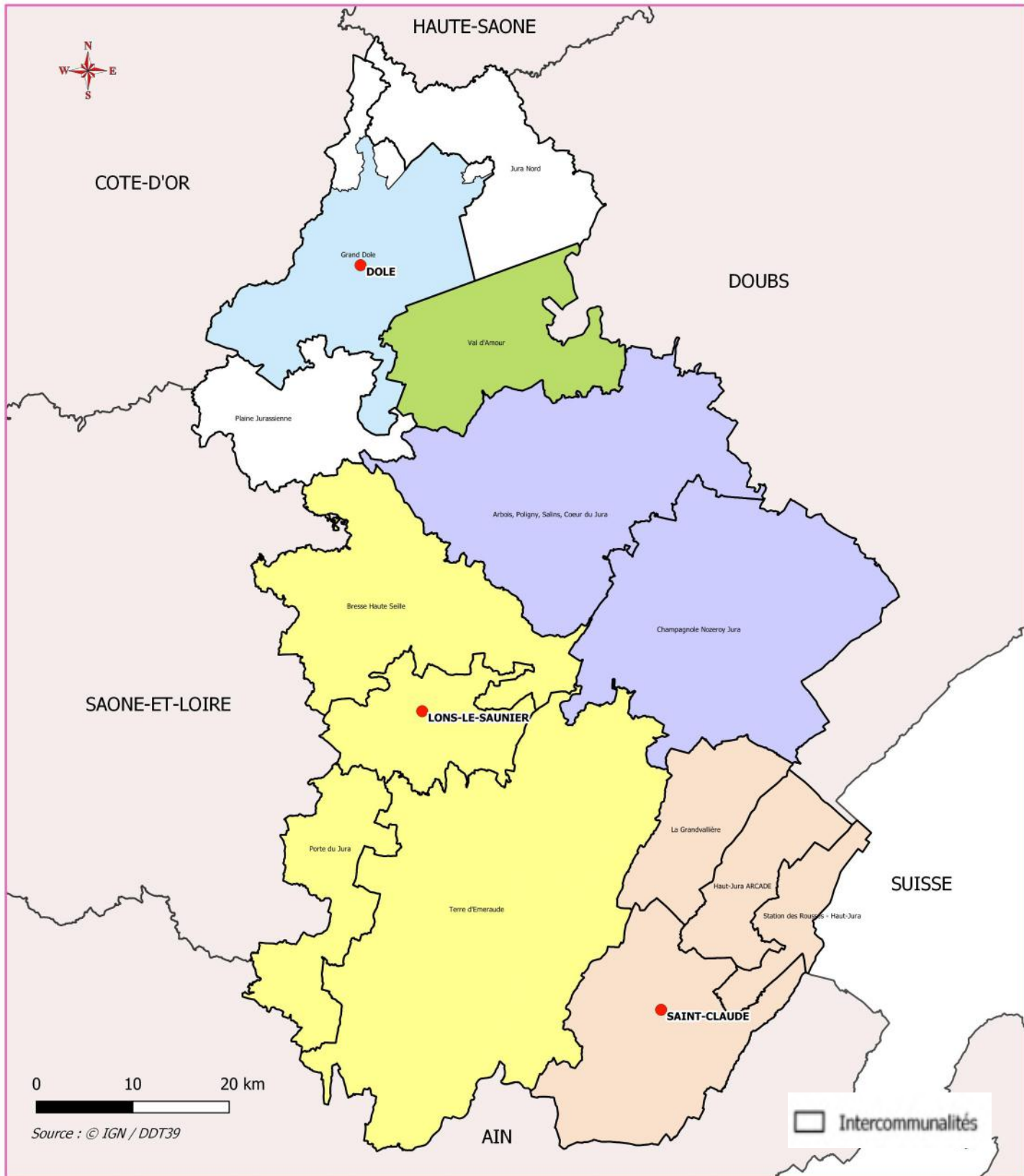


PRÉFET DU JURA

*Liberté
Égalité
Fraternité*

Urbanisme Aménagement

- SCoT
- PLUi
- État d'avancement des PLUi
- État d'avancement des Documents d'urbanisme
- Documents d'urbanisme approuvés
- Documents d'urbanisme en élaboration ou révision
- ADS - Sites instructeurs
- Bassins de mobilité
- Dossiers d'accessibilité
- Agendas d'accessibilité programmée (Ad'Ap)

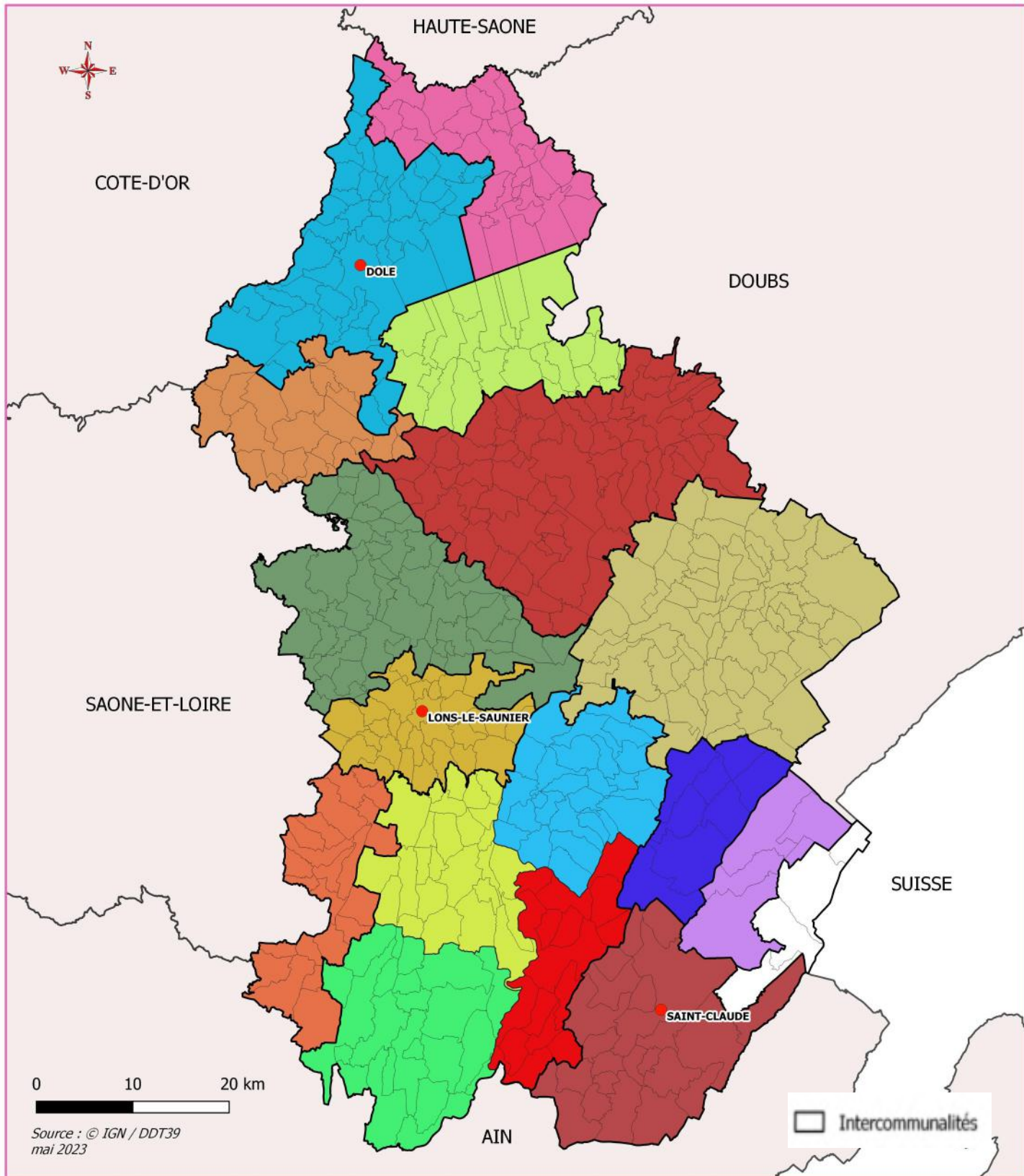


Les SCoT du Jura (les SCoT et les EPCI)

1 SCoT approuvé :
Pays Lédonien, mis en révision
1 SCoT prescrit :
Pays du Haut-Jura















SCoT du Jura

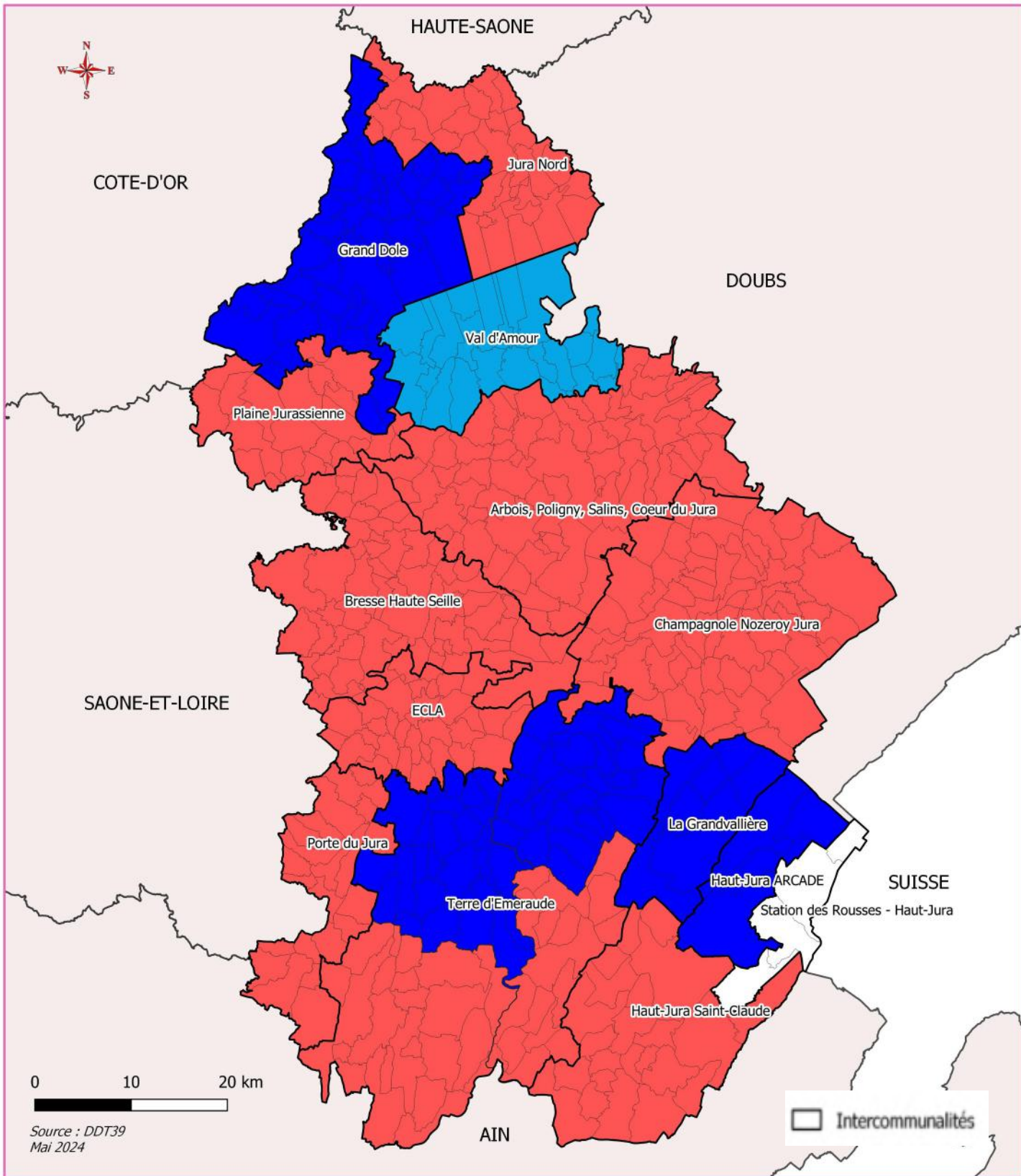
- PLUI Val d'Amour valant SCoT
- SCoT de DOLE
- SCoT du HAUT JURA
- SCoT du Pays Lédonien
- SCoT Champagne Nozeroy Jura et Arbois Poligny Salins, Coeur du Jura (périmètre de SCoT arrêté)



Les PLUi

PLUi

- | | |
|--|--|
|  Champagnole Nozeroy Jura |  Plaine Jurassienne |
|  Grand Dole |  Porte du Jura |
|  Haut-Jura ARCADE |  Région d'Orgelet |
|  Jura Nord |  Val d'Amour |
|  Jura-Sud |  Arbois, Poligny, Salins, Coeur du Jura |
|  La Grandvallière |  Haut-Jura Saint-Claude |
|  Pays des Lacs |  Bresse Haute Seille |
|  Petite Montagne |  ECLA |

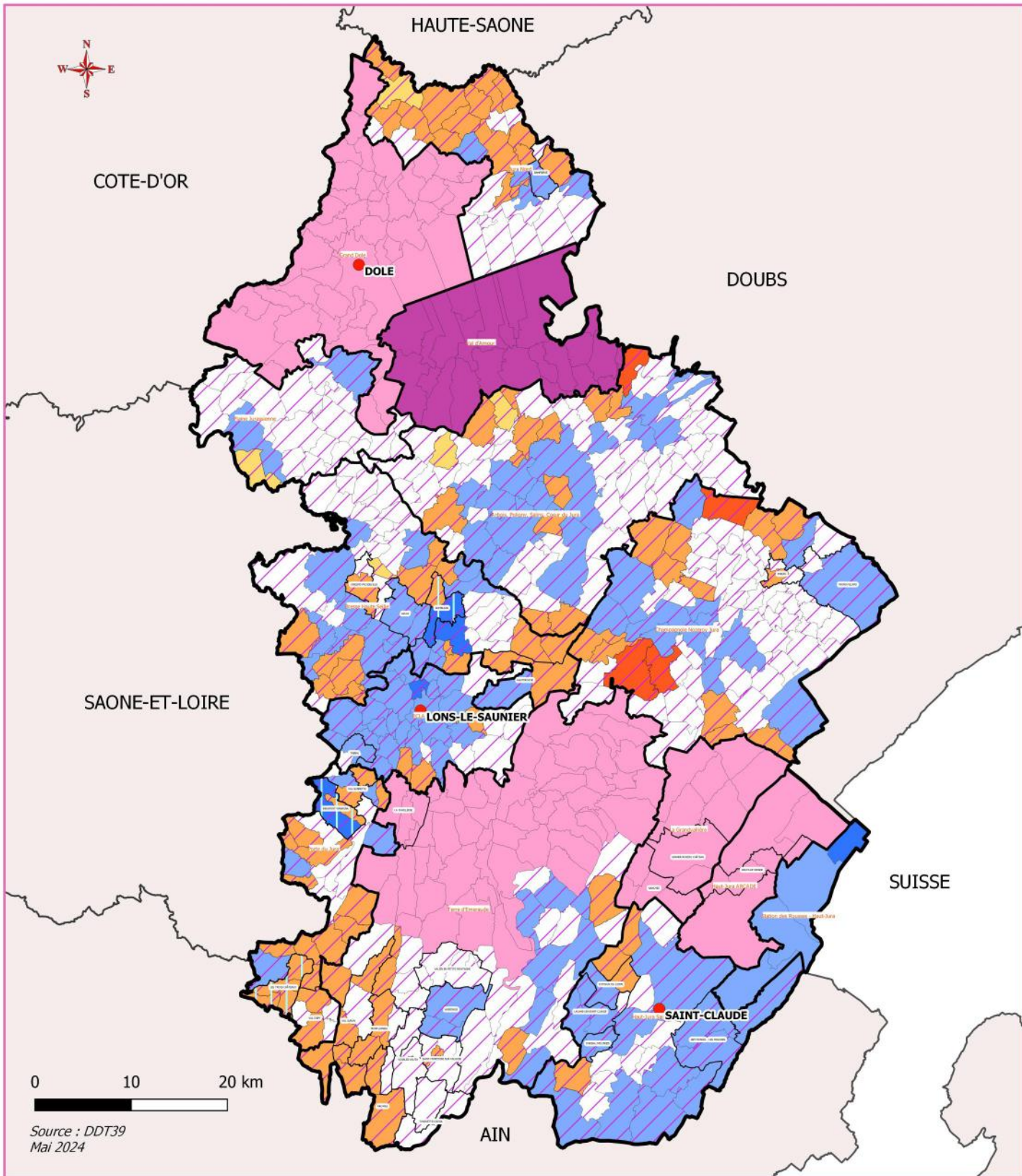


Etat d'avancement des PLUi du Jura

5 PLUi approuvés ou en révision allégée
 10 PLUi en élaboration
 1 PLUi en révision

Etat d'avancement

- approuvé ou en révision allégée
- en élaboration
- en révision générale



Etat d'avancement des documents d'urbanisme

□ Intercommunalités

Plan Local d'Urbanisme

- 1-PLU en élaboration [0]
- 3- PLU Approuvé [94]
- 5- PLU en Révision [5]

Carte Communale

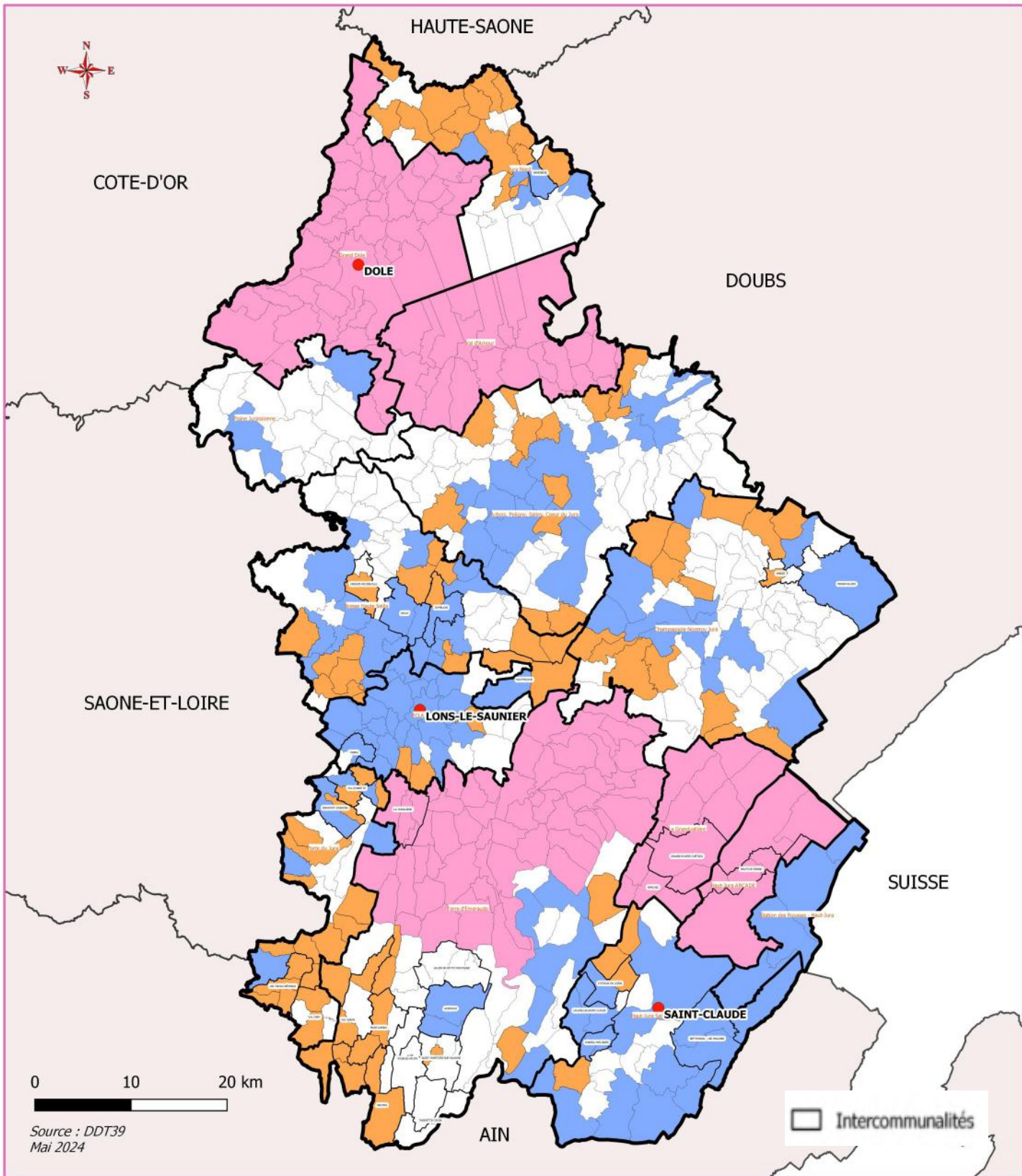
- 6- CC En élaboration [5]
- 7- CC Approuvée [94]
- 8- CC en Révision [4]

PLUI (Communes concernées)

- PLUI Approuvé [120]
- PLUI en élaboration [396]
- PLUI en Révision [24]

DU Communes Nouvelles

- PLU Prescrit



Documents d'urbanisme approuvés

99 cartes communales approuvées

99 PLU approuvés

6 PLUi approuvés

Plan Local d'Urbanisme

PLU

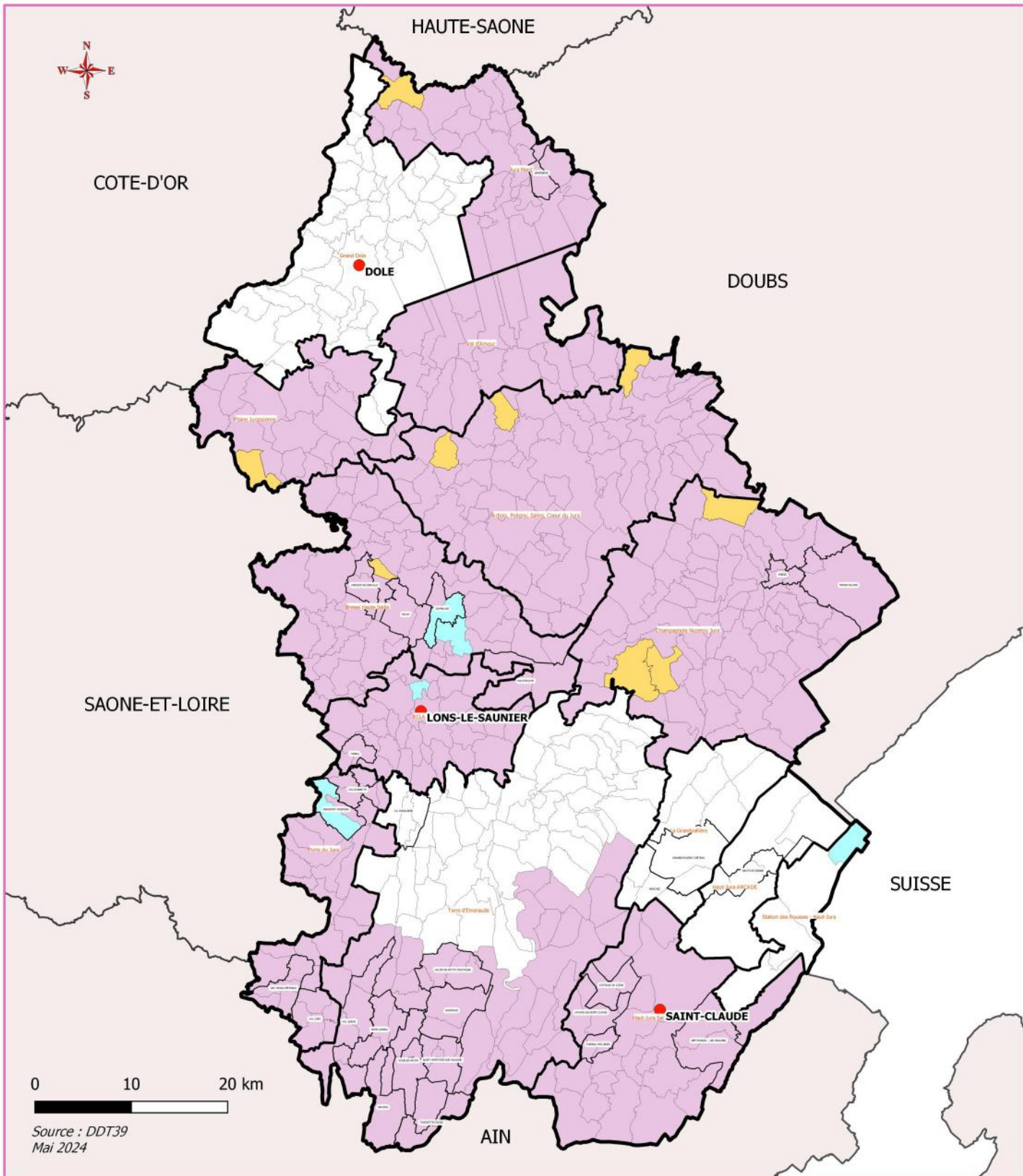
Carte Communale

CC

PLUi (Communes concernées)

PLUi

Communes nouvelles



Documents d'urbanisme en élaboration ou en révision

9 cartes communales en élaboration ou révision

5 PLU en élaboration ou révision

11 PLUI en élaboration ou révision

Plan Local d'Urbanisme

PLU en élaboration ou en révision

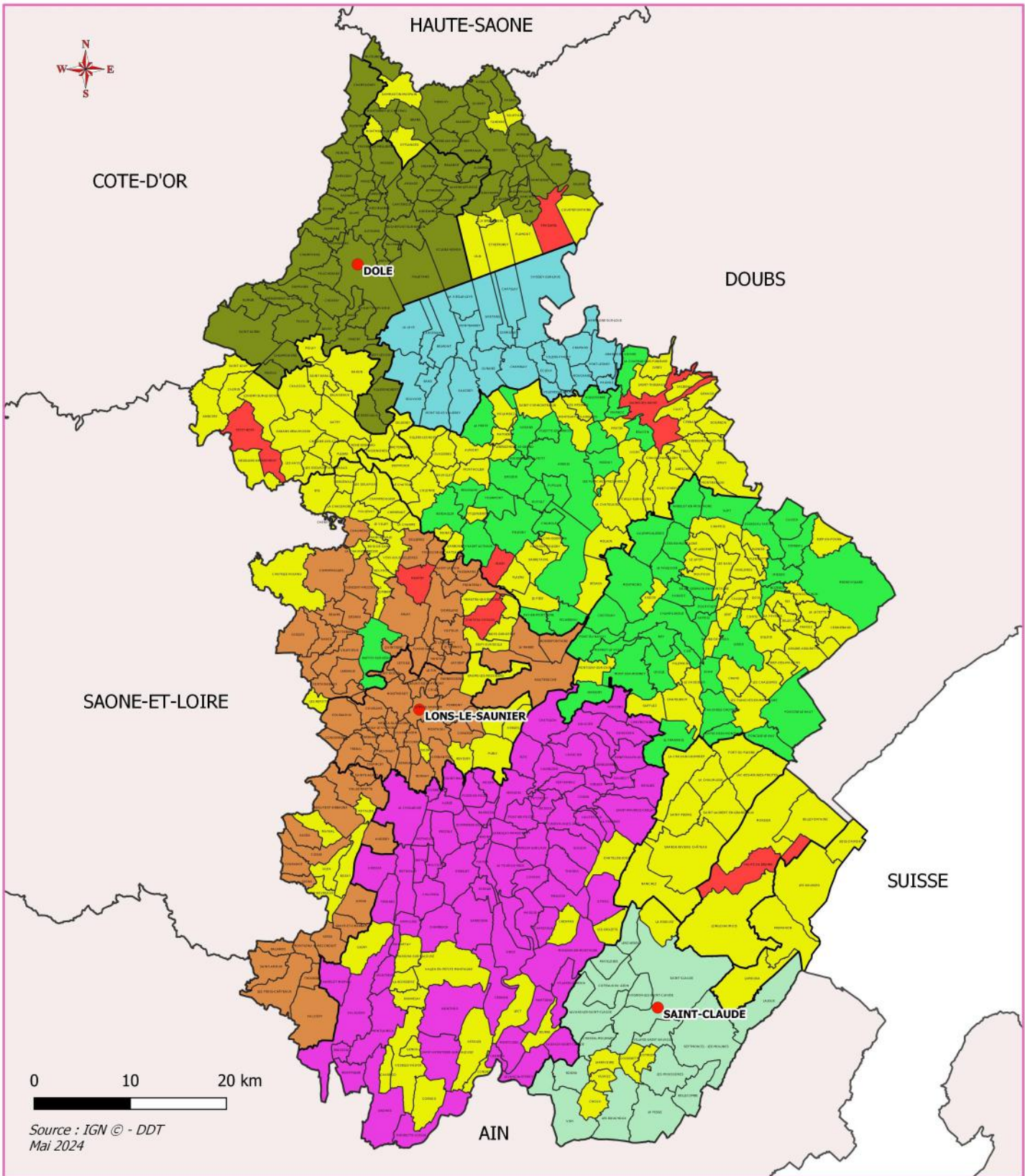
Carte Communale

CC en élaboration ou en révision

PLUI (Communes concernées)





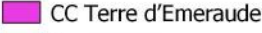

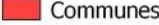
PLUI en élaboration ou en révision

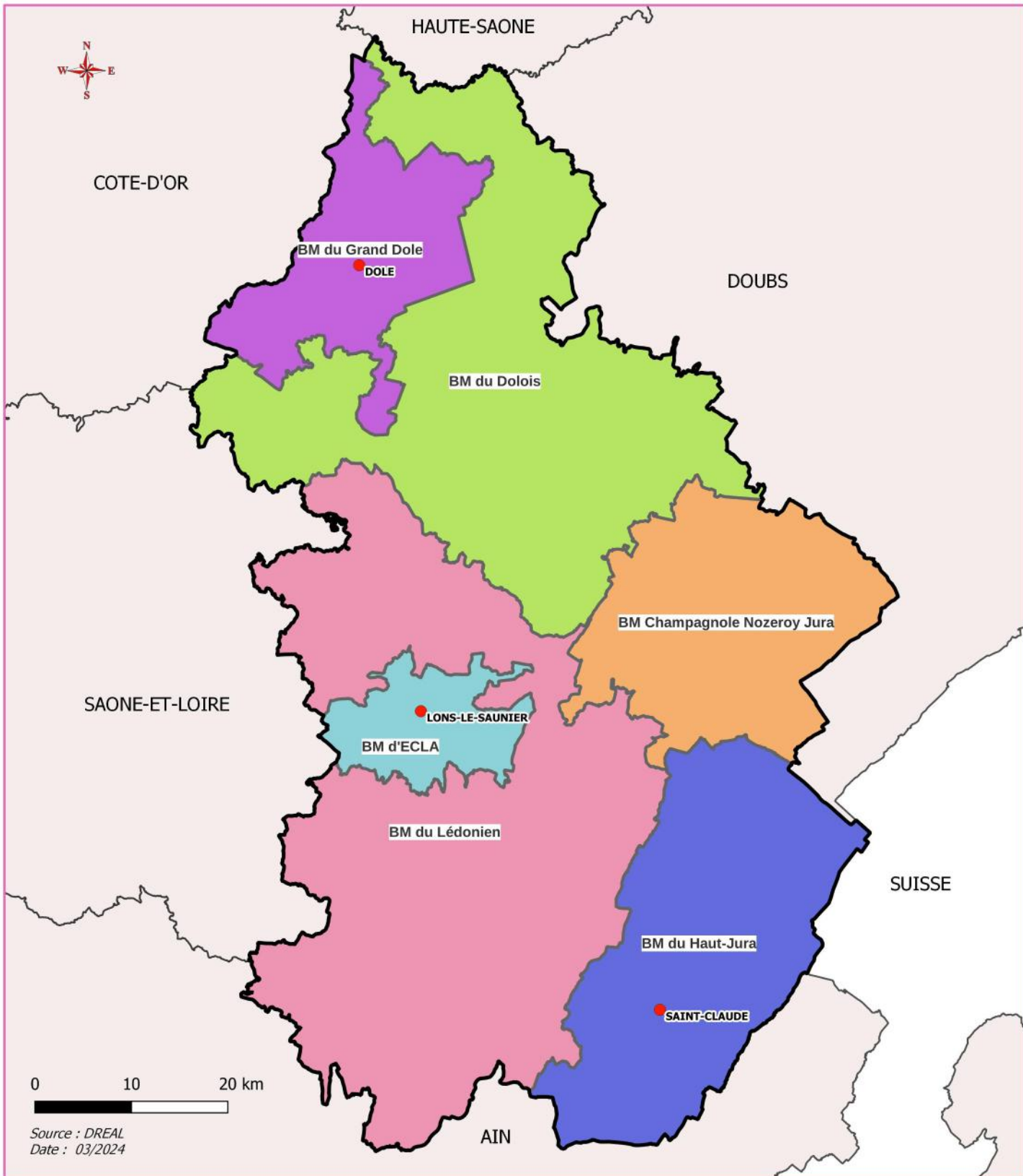
Communes nouvelles



Sites instructeurs

Intercommunalités

- | | |
|--|---|
|  DDT |  PETR du Pays Lédonien |
|  CA du Grand Dole |  CC Haut-Jura Saint-Claude |
|  CC du Val d'Amour |  CC Terre d'Emeraude |
|  CC Champagnole Nozeroy Jura |  Communes |



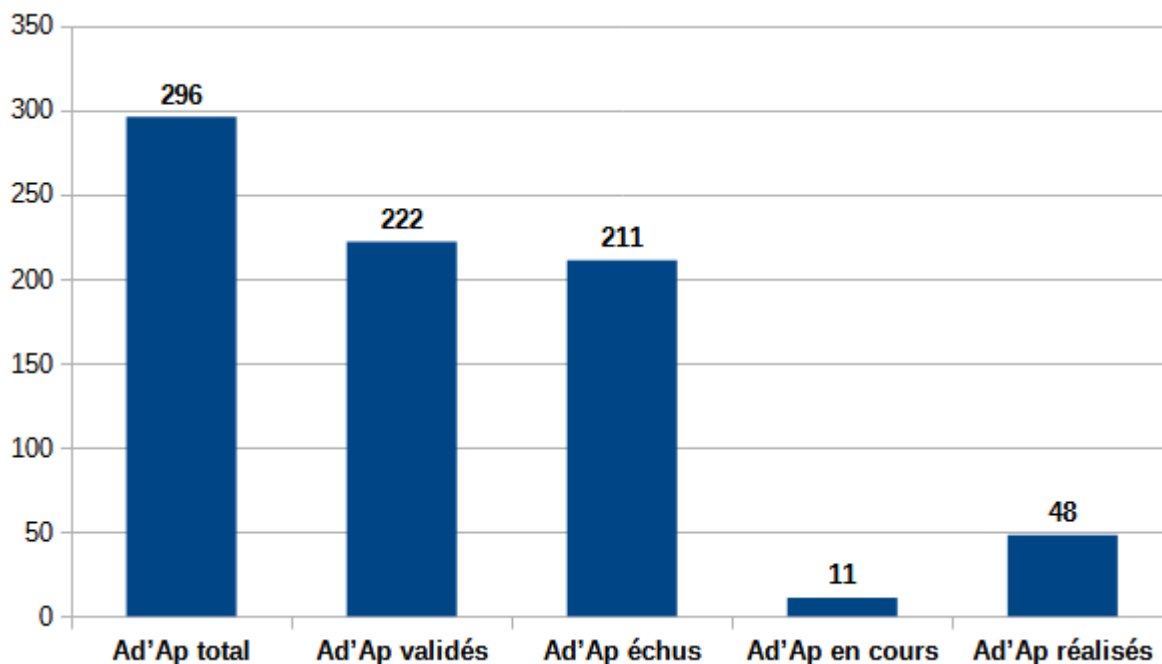
Les bassins de mobilité

 Bassins de mobilité

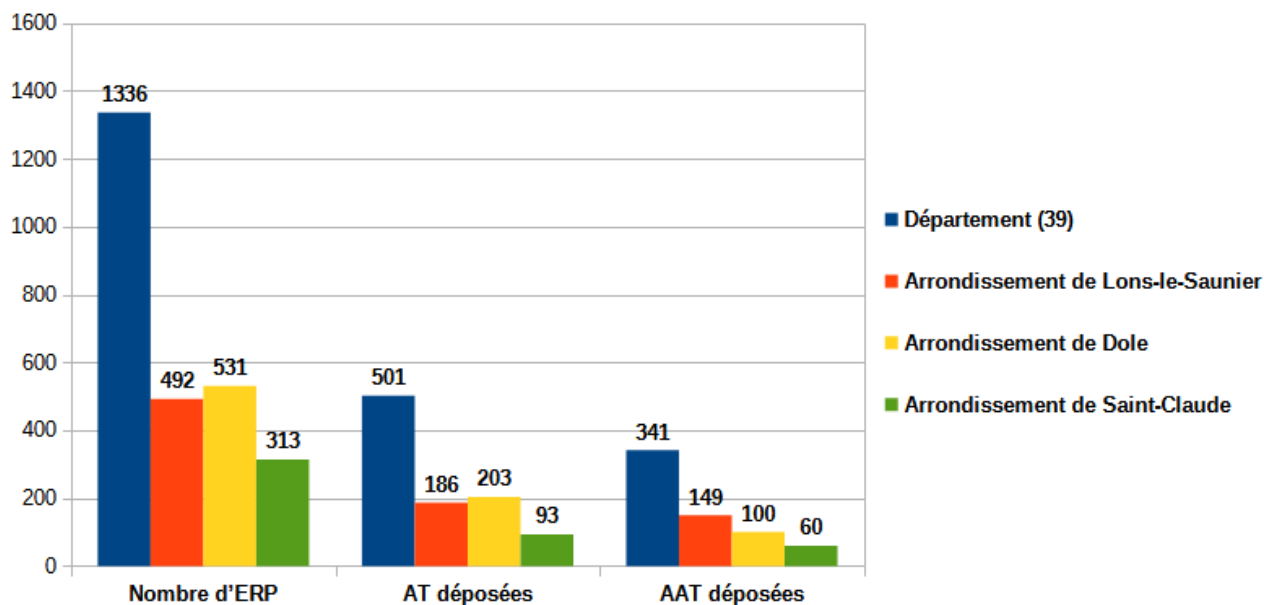
Prévu par la loi d'orientation des mobilités (LOM) du 24/12/2019, un bassin de mobilité est l'échelle locale sur laquelle les mobilités quotidiennes s'organisent.

Agendas d'accessibilité programmée (Ad'Ap)

État des lieux Ad'Ap de patrimoine - 2023



Suivi des Ad'Ap de patrimoine - 2023



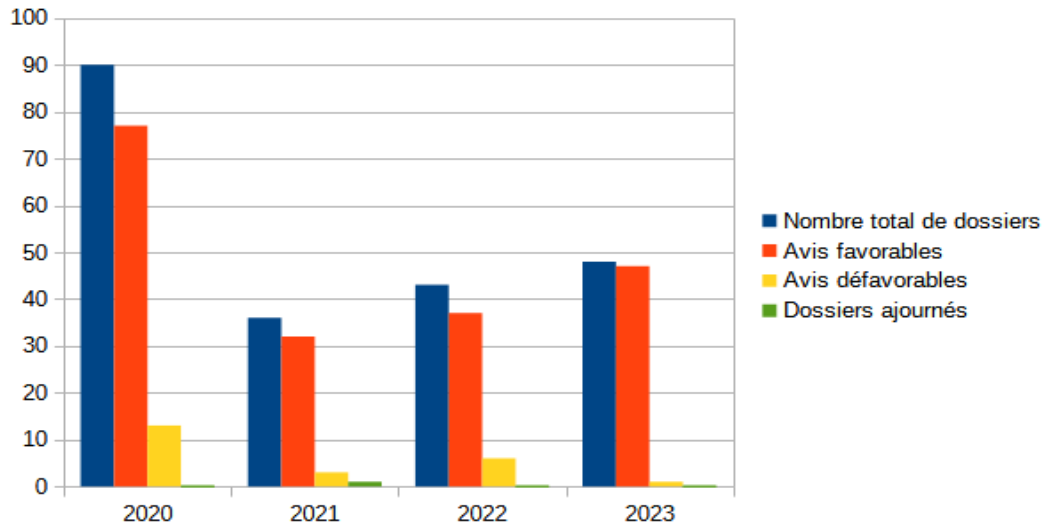
ERP : établissement recevant du public

AT : autorisation de travaux

AAT : attestation d'achèvement de travaux

Dossiers d'accessibilité en 2023

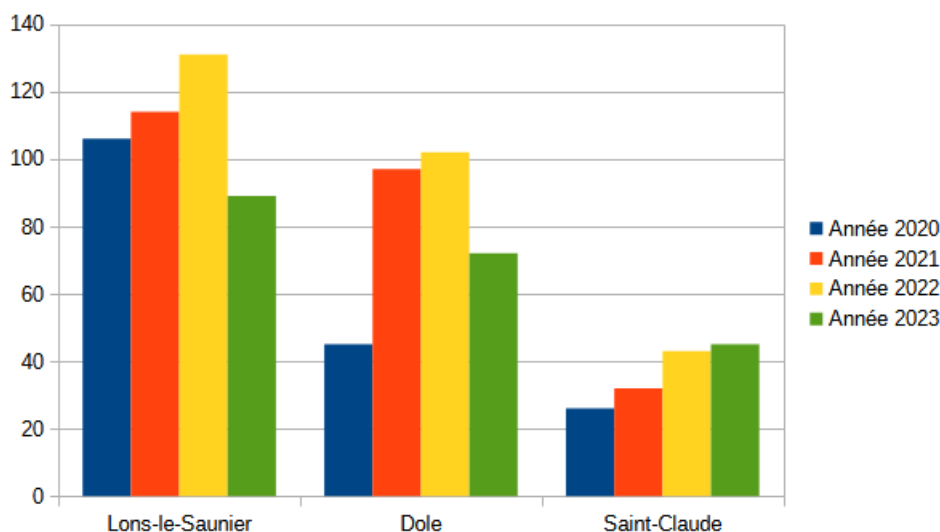
Evolution du nombre de dossiers présentés en sous commission départementale



11 réunions
et 48 dossiers
Favorables : 47
Défavorables : 1

60 demandes de dérogations
 (dont 73% pour impossibilité technique et 17 % pour disproportion manifeste)
Favorables : 55
Défavorables : 0
Classées sans objet : 5

Evolution du nombre de dossiers présentés en commissions d'arrondissement



34 réunions
et 206 dossiers
Favorables : 200
Défavorables : 5
Ajournés : 1



PRÉFET DU JURA

*Liberté
Égalité
Fraternité*

Habitat

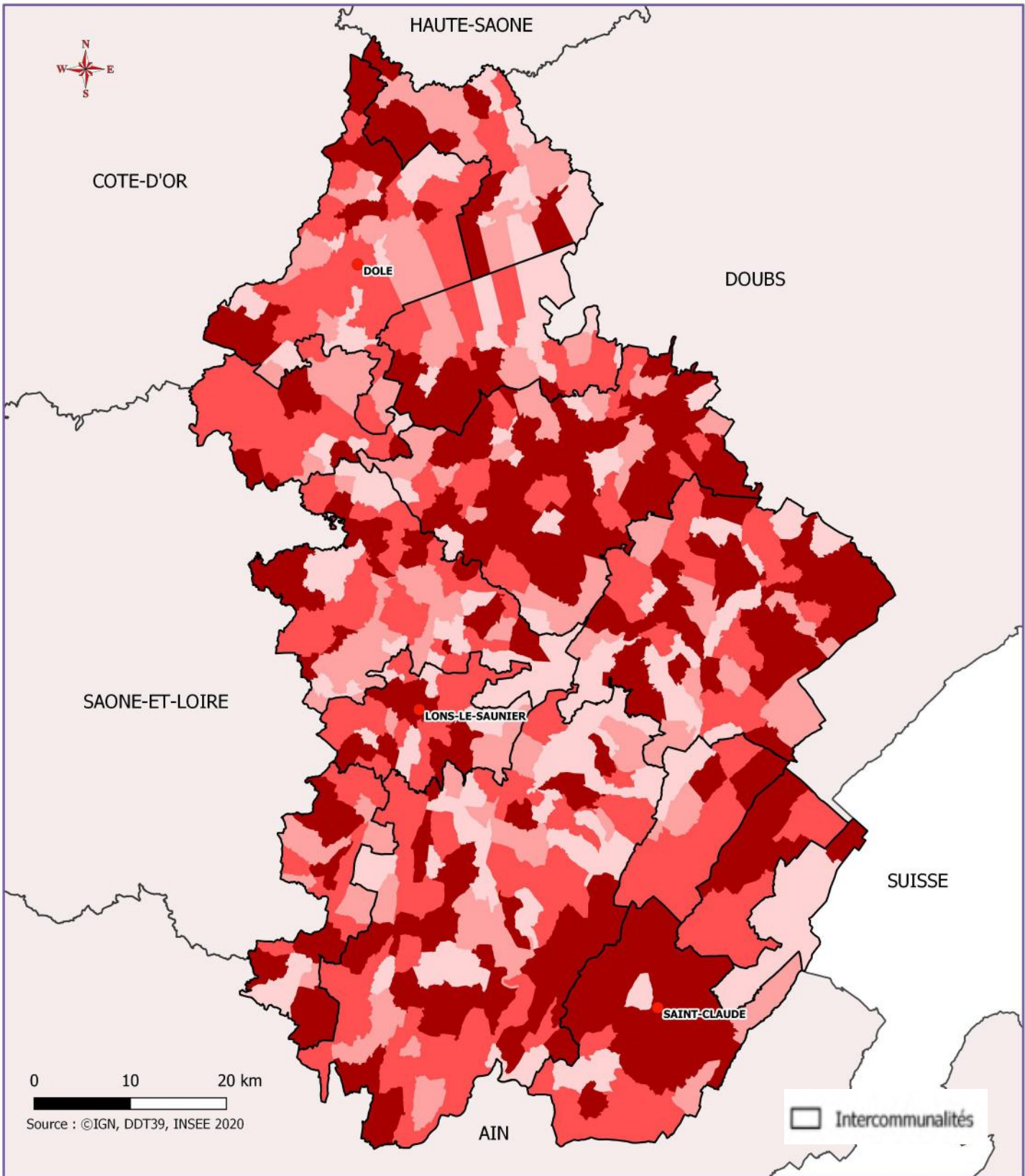
- Logements (fiche)
- Logements vacants
- Niveau de vie des foyers fiscaux
- Parc total de logements
- Résidences secondaires
- Production de logements sociaux publics agréés en 2018-2019-2020
- Nombre et importance des logements locatifs sociaux par EPCI
- Programmes nationaux de revitalisation
- ORT - OPAH
- Zonage de tension du marché du logement dans le Jura

Parc total des logements en 2020

	Arbois Poligny Salins Cœur du Jura		Bresse Haute Seille		Champagnole Nozeroy Jura		ECLA		Grand Dole		Haut-Jura Arcade	
	%	Nombre	%	Nombre	%	Nombre	%	Nombre	%	Nombre	%	Nombre
Résidences principales	80	10 218	82	8 711	80	10 793	85	16 979	90	25 578	73	4 237
Résidences secondaires	8	1 103	10	1 084	11	1 490	4	809	2	547	11	643
Logements vacants	12	1 524	8	888	9	1 211	11	2 277	8	2 269	16	893
Total		12 845		10 684		13 494		20 065		28 395		5773
logement collectif	29	3 706	11	1 220	33	4 470	51	10 285	37	10 389	62	3 550
logement individuel	70	9 029	88	9 350	66	8 871	48	9 666	62	17 705	37	2 167
autres	1	111	1	114	1	153	1	114	1	301	1	56

	Haut-Jura Saint-Claude		Jura Nord		La Grandvallièrè		Plaine Jurassienne		Porte du Jura		Station des Rousses Haut Jura	
	%	Nombre	%	Nombre	%	Nombre	%	Nombre	%	Nombre	%	Nombre
Résidences principales	74	9 159	87	4 993	74	2 369	85	4 104	79	4 925	47	3 317
Résidences secondaires	11	1 398	5	295	17	556	6	305	11	695	48	3 375
Logements vacants	15	1 847	8	471	9	292	9	417	10	586	5	326
Total		12 405		5 758		3 217		4 826		6 206		7 017
logement collectif	53	6 530	18	1 014	25	804	8	414	16	975	64	4 514
logement individuel	47	5 830	81	4 681	74	2 394	91	4 381	83	5 148	36	2 477
autres		45	1	63	1	20	1	30	1	82		25

	Terre d'Emeraude		Val d'Amour		Jura		Région BFC		France	
	%	Nombre	%	Nombre	%	Nombre	%	Nombre	%	Nombre
Résidences principales	71	11 077	84	4 008	80	120 467	82	1 304 705	82	29 453 836
Résidences secondaires	19	2 984	8	387	10	15 673	8	119 362	10	3 529 237
Logements vacants	10	1 487	8	380	10	14 869	10	161 696	8	2 896 321
Total		15 548		4 775		151 009		1 585 763		35 879 394
logement collectif	18	2 735	17	807	34	51 413	35	556 311	44	15 791 691
logement individuel	81	12 676	82	3 928	65	98 303	64	1 017 483	55	19 709 807
autres	1	137	1	40	1	1 293	1	11 969	1	377 896

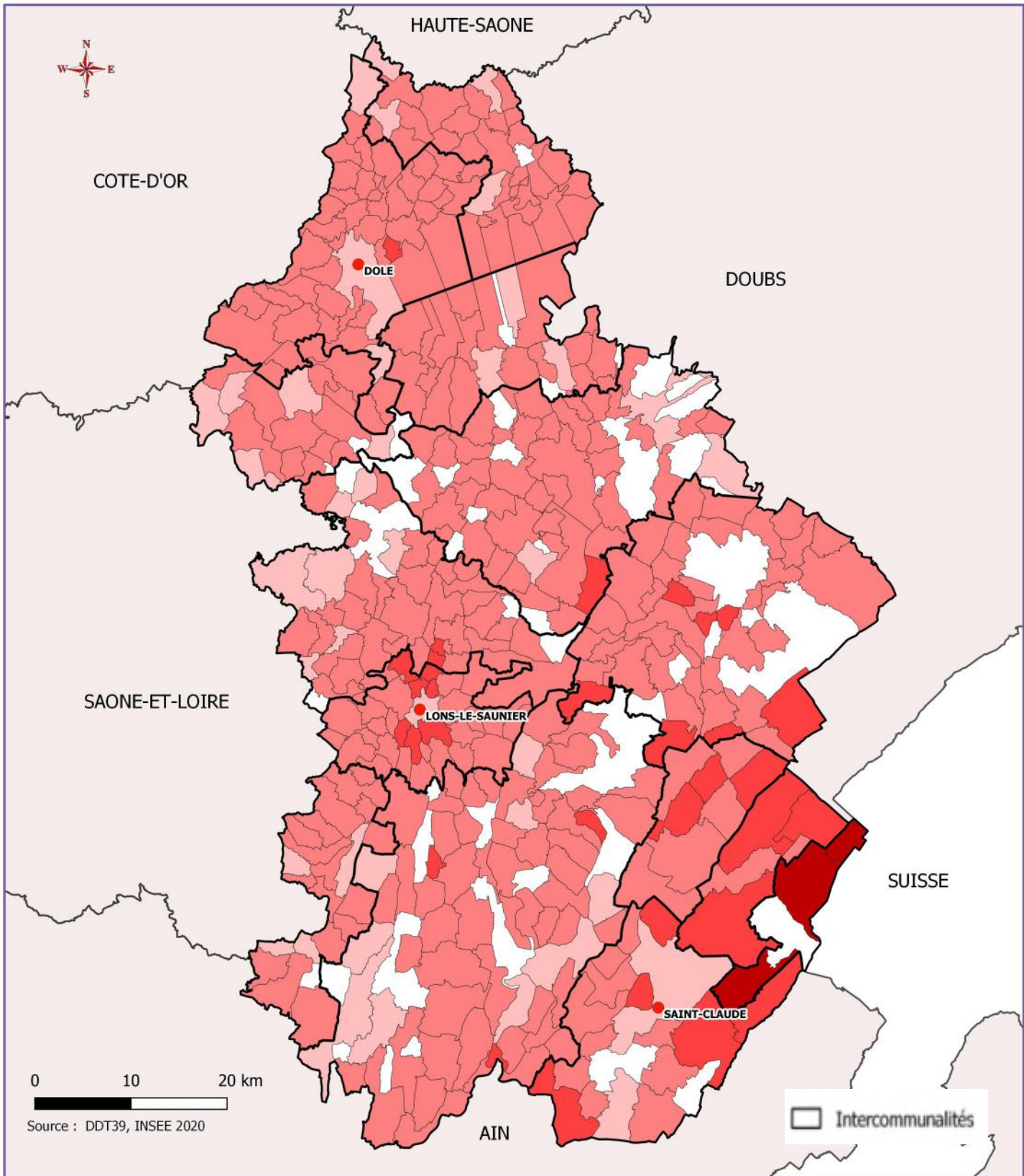


Logements vacants

14 855 logements vacants soit 10 % du parc de logements

Taux de logements vacants %

- 0 - 5
- 5 - 7
- 7 - 10
- 10 - 30



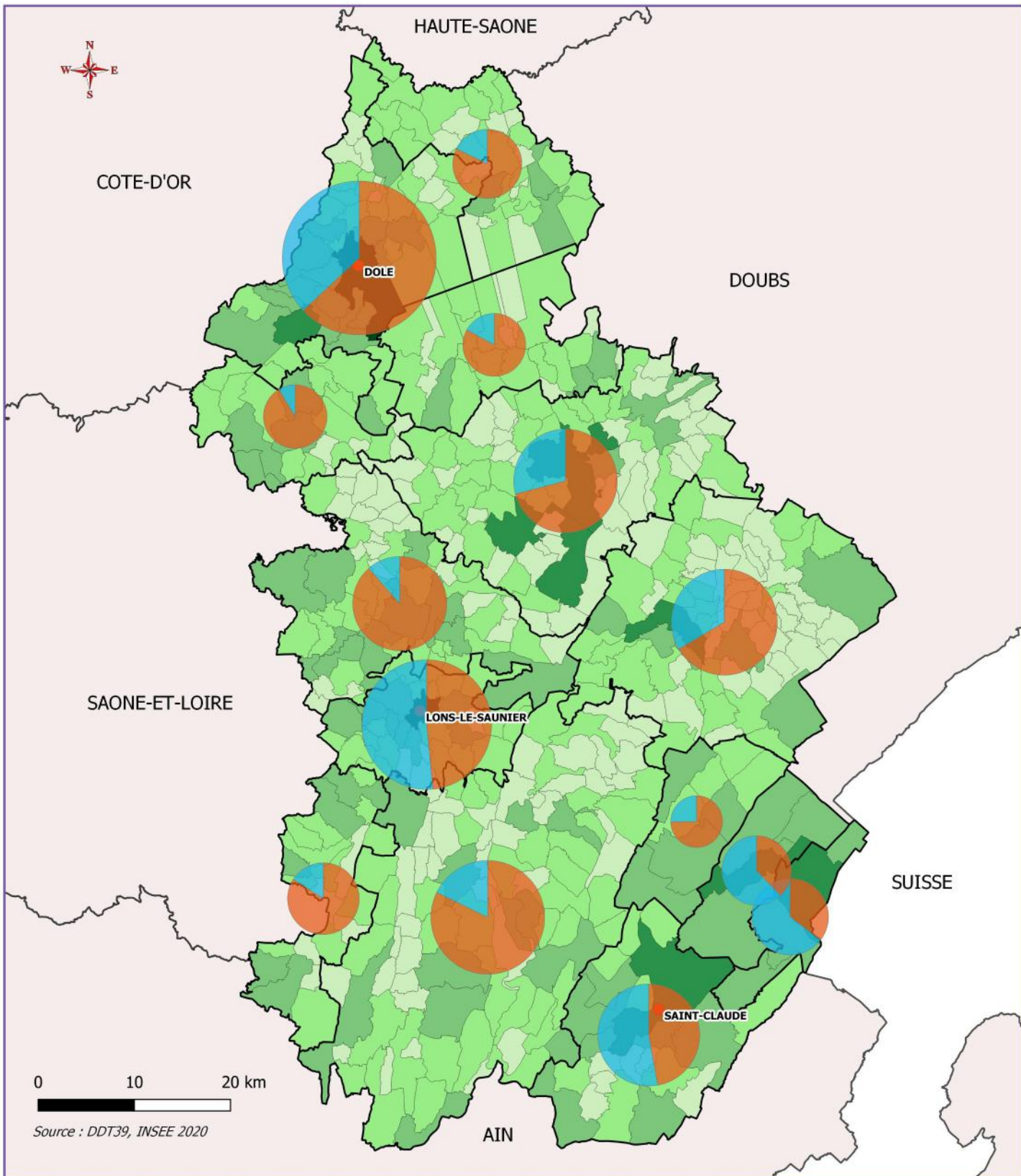
Niveau de vie des foyers fiscaux

La médiane du revenu disponible correspond au niveau au-dessous duquel se situent 50 % de ces revenus. C'est de manière équivalente le niveau au-dessus se situent 50 % des revenus.

Le revenu disponible est le revenu à la disposition du ménage pour consommer et épargner.

Revenu annuel disponible médian par unité de consommation en 2020, en Euros

- Pas de données
- Inférieur à 20 000
- De 20 000 à 25 000
- De 25 000 à 30 000
- Supérieur à 30 000



0 10 20 km

Source : DDT39, INSEE 2020

Parc total de logements

□ Intercommunalités

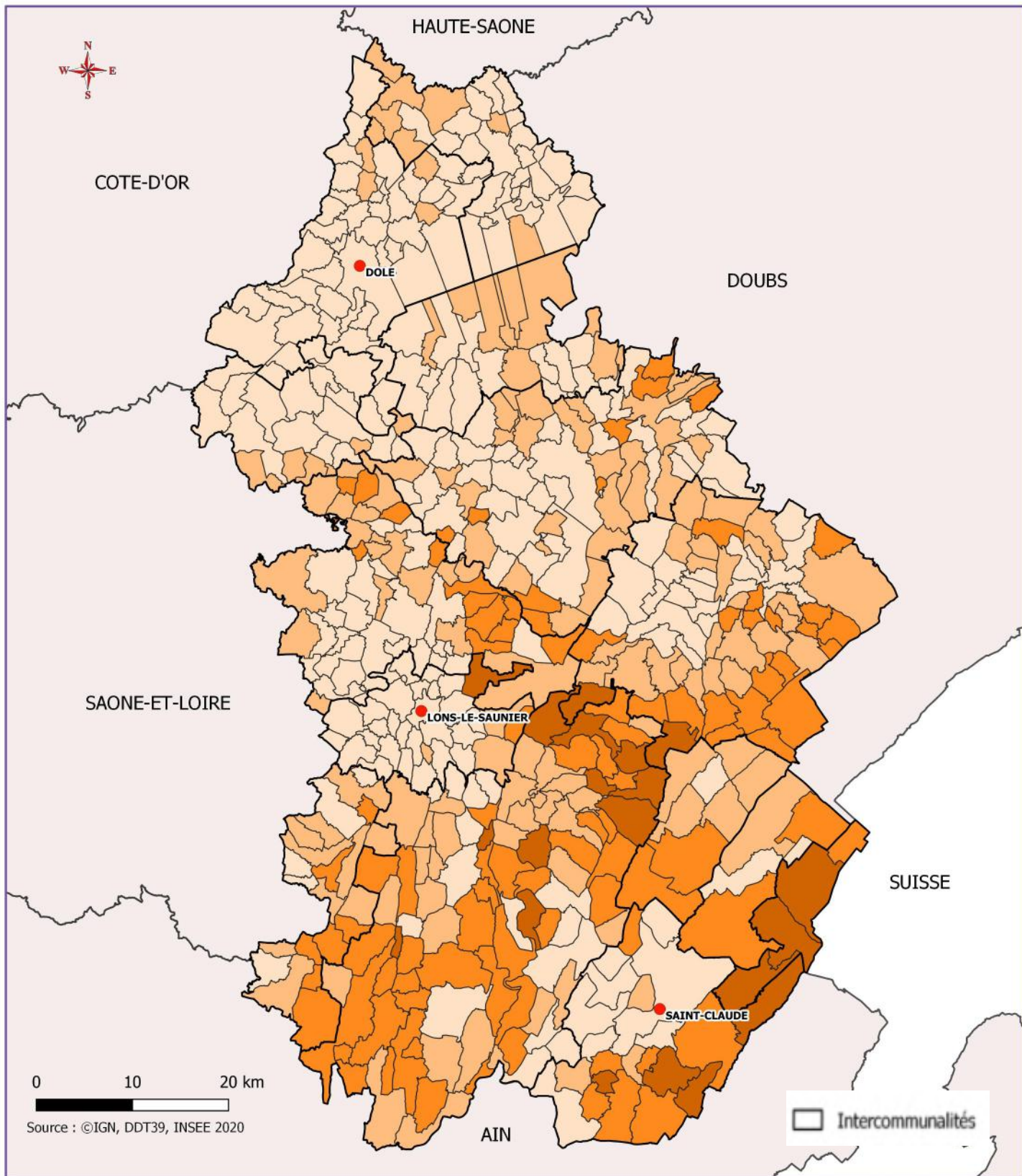
Nombre de logements

- 0 - 100
- 100 - 300
- 300 - 2000
- 2000 - 10000
- 10000 - 15000



Type de répartition (cumul par EPCI)

- Logements collectifs
- Logements individuels

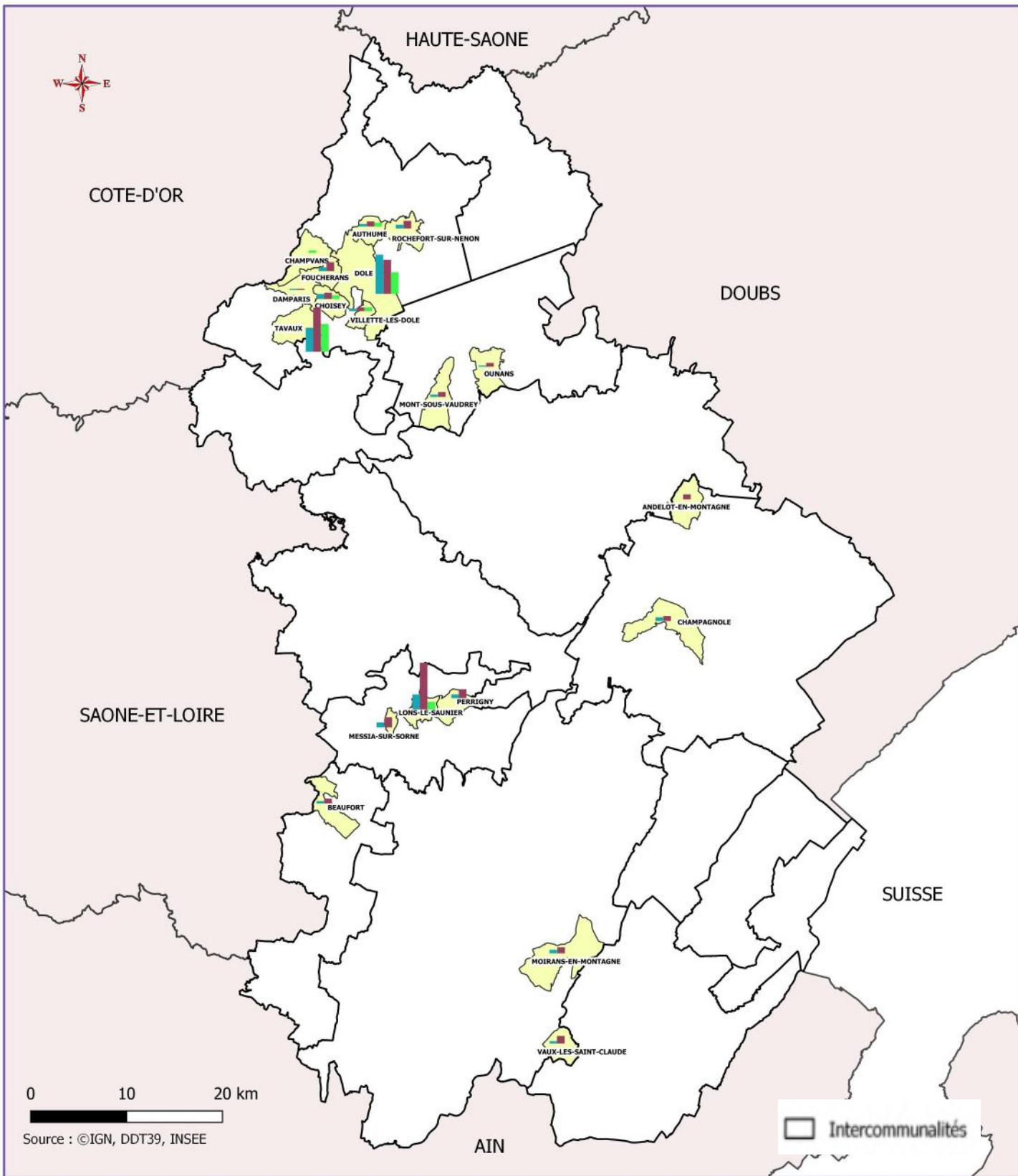


Résidences secondaires

15 658 résidences secondaires soit 10 % du parc de logements

Taux par commune %

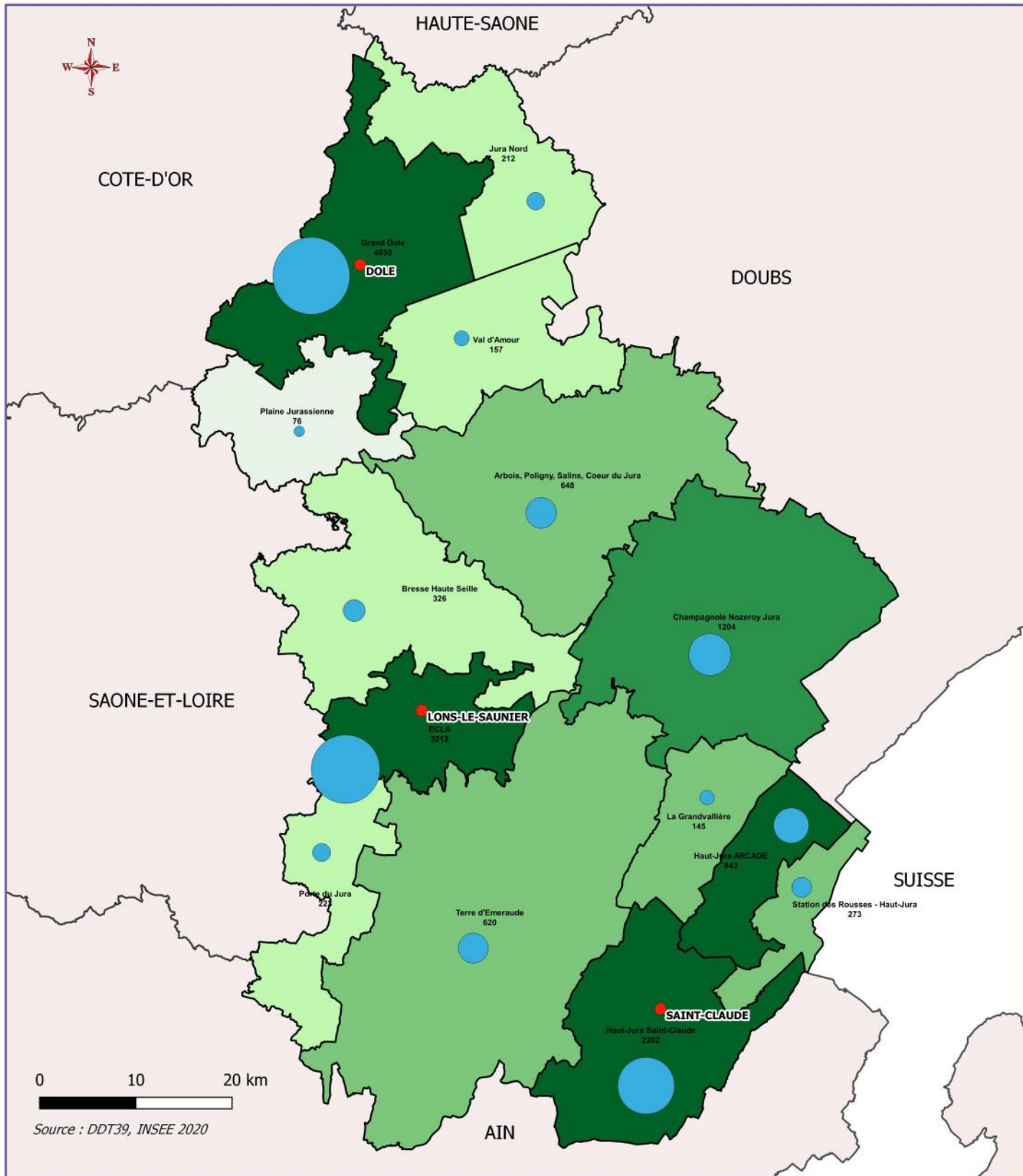
- < à 10
- 10 à 20
- 20 à 40
- > de 40



Production de logements sociaux publics agréés en 2019-2020-2021-2022

Cumul 2019-2020-2021-2022

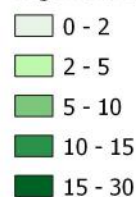
- Prêt Locatif Aidé d'Intégration
- Prêt Locatif à Usage Social
- Prêt Locatif Social



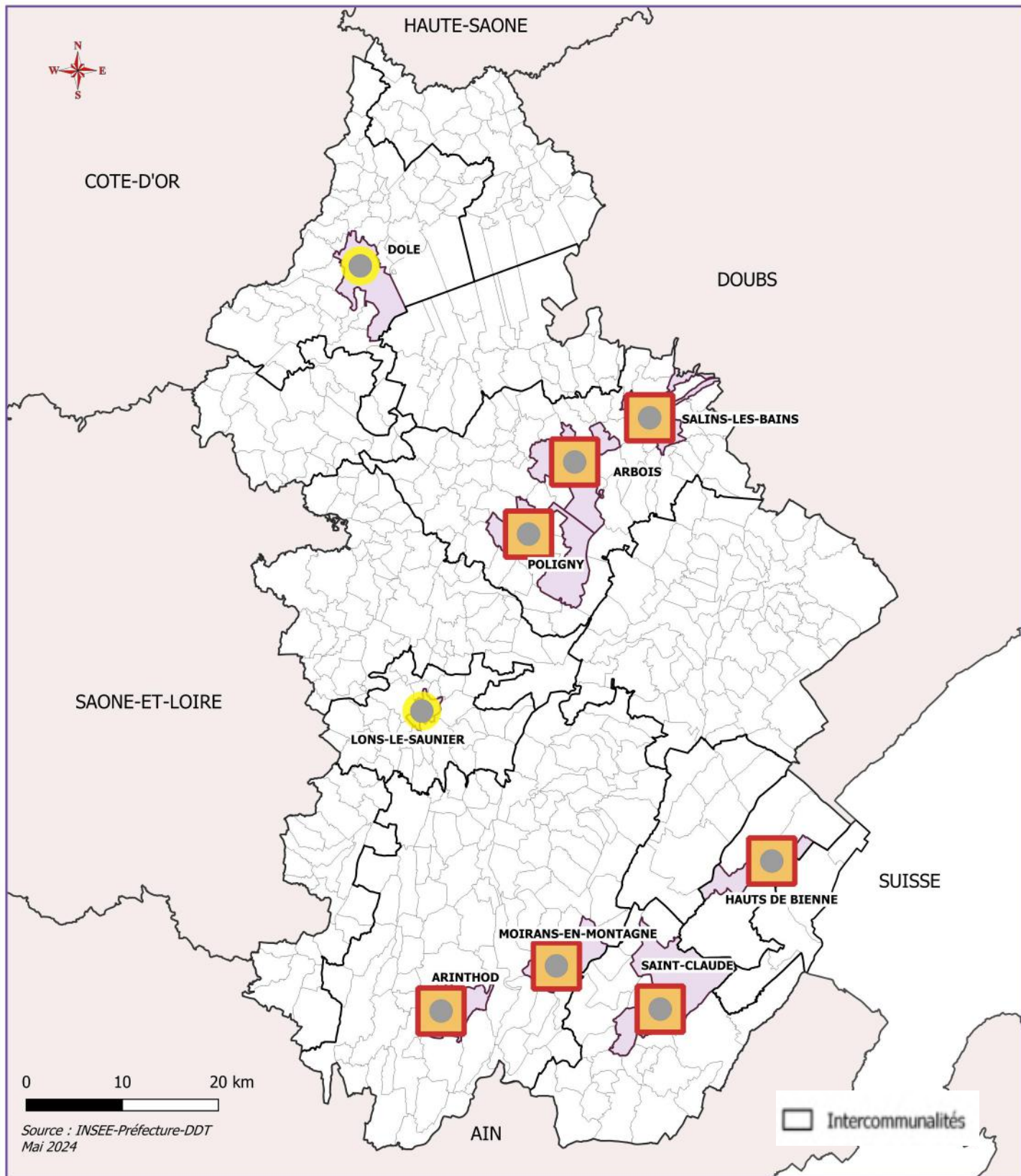
Nombre et importance des logements locatifs sociaux par EPCI

□ Intercommunalités

Logement Locatif Social par EPCI (%)



■ Nombre de logement locatif social par EPCI



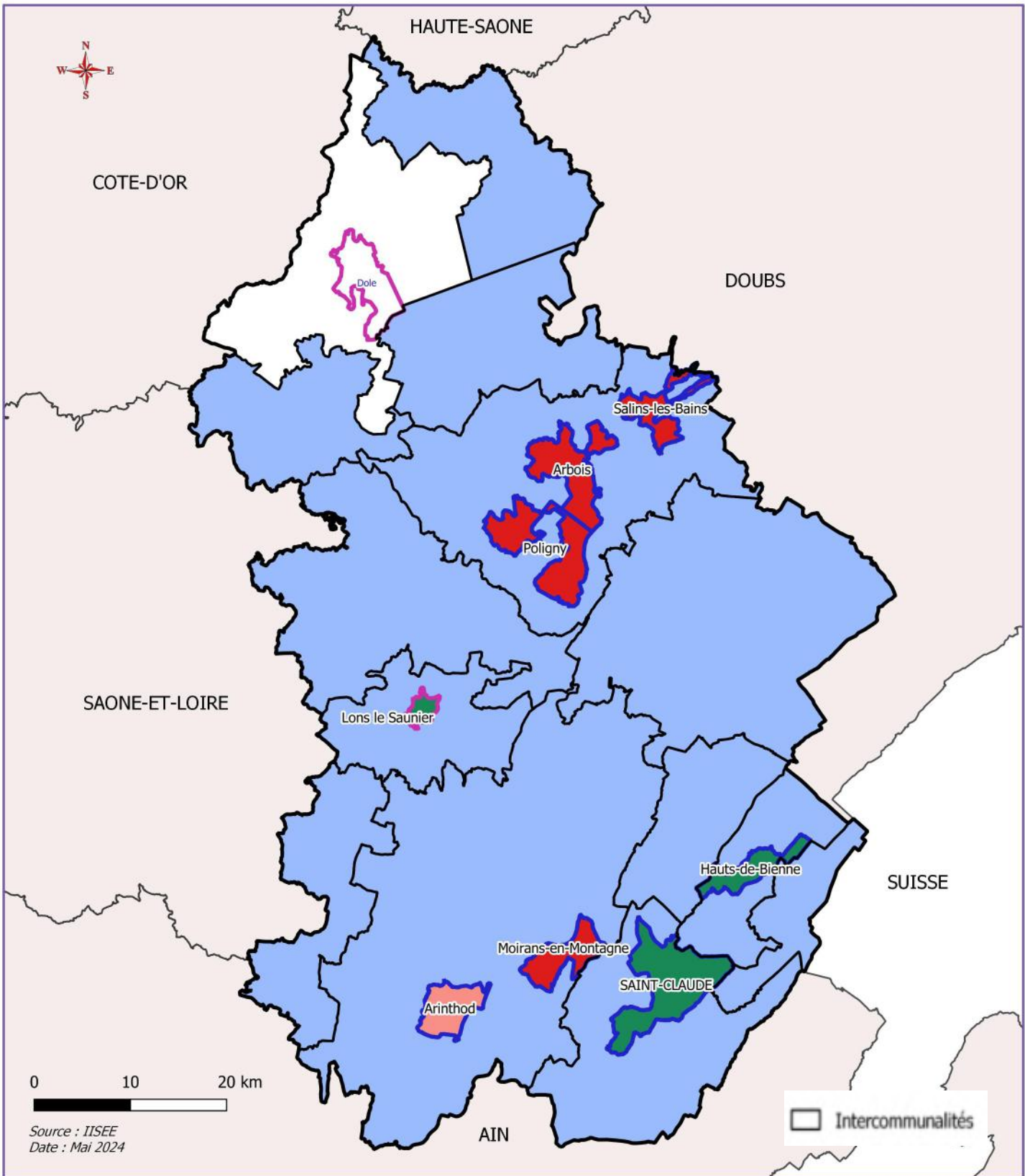
Programmes nationaux de revitalisation

Petites villes de demain : améliorer la qualité de vie dans les petites centralités.

Action cœur de ville : redonner de l'attractivité et du dynamisme aux centres des villes moyennes.

ORT : Opération de revitalisation de territoire : mettre en œuvre un projet de territoire dans les domaines urbain, économique et social pour lutter contre la dévitalisation des centres villes.

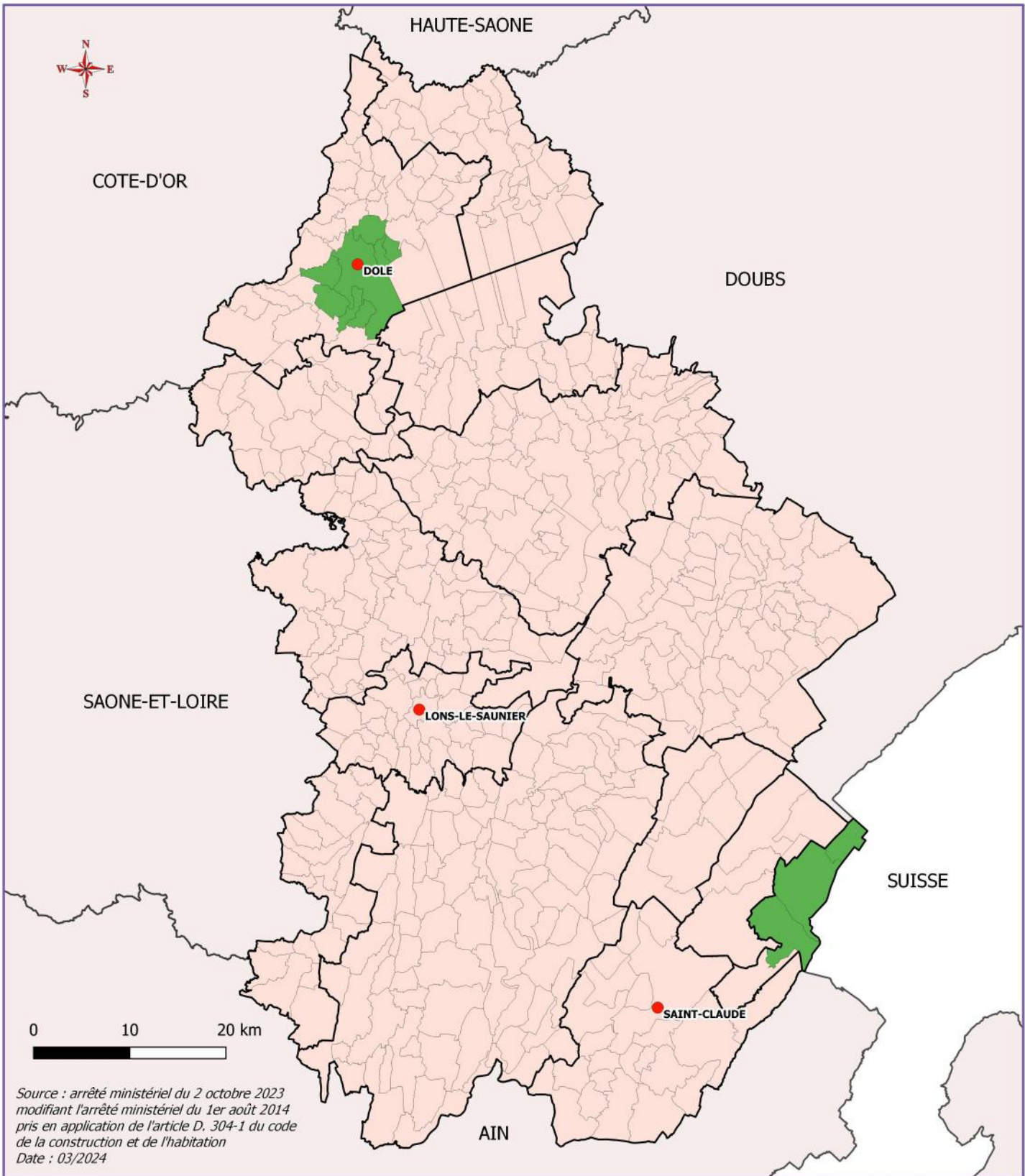
-  Communes programmées
-  Petites villes de demain
-  Action Coeur de Ville
-  ORT Valide



Mise en oeuvre des opérations de revitalisation du territoire et des opérations programmées de l'habitat

Action cœur de ville : 2
Petites villes de demain : 7
OPAH en cours : 4
OPAH en projet : 1
OPAH-RU en cours : 3
PIG en cours sauf CAGD : 1

- Action Coeur de ville
- Petites Villes de Demain
- OPAH en cours
- OPAH en projet
- OPAH-RU en cours
- PIG en cours



Zonage de tension du marché du logement dans le Jura

 Intercommunalités

Zonages ABC

classement de A (très tendu) à C (détendu)

 B2

 C

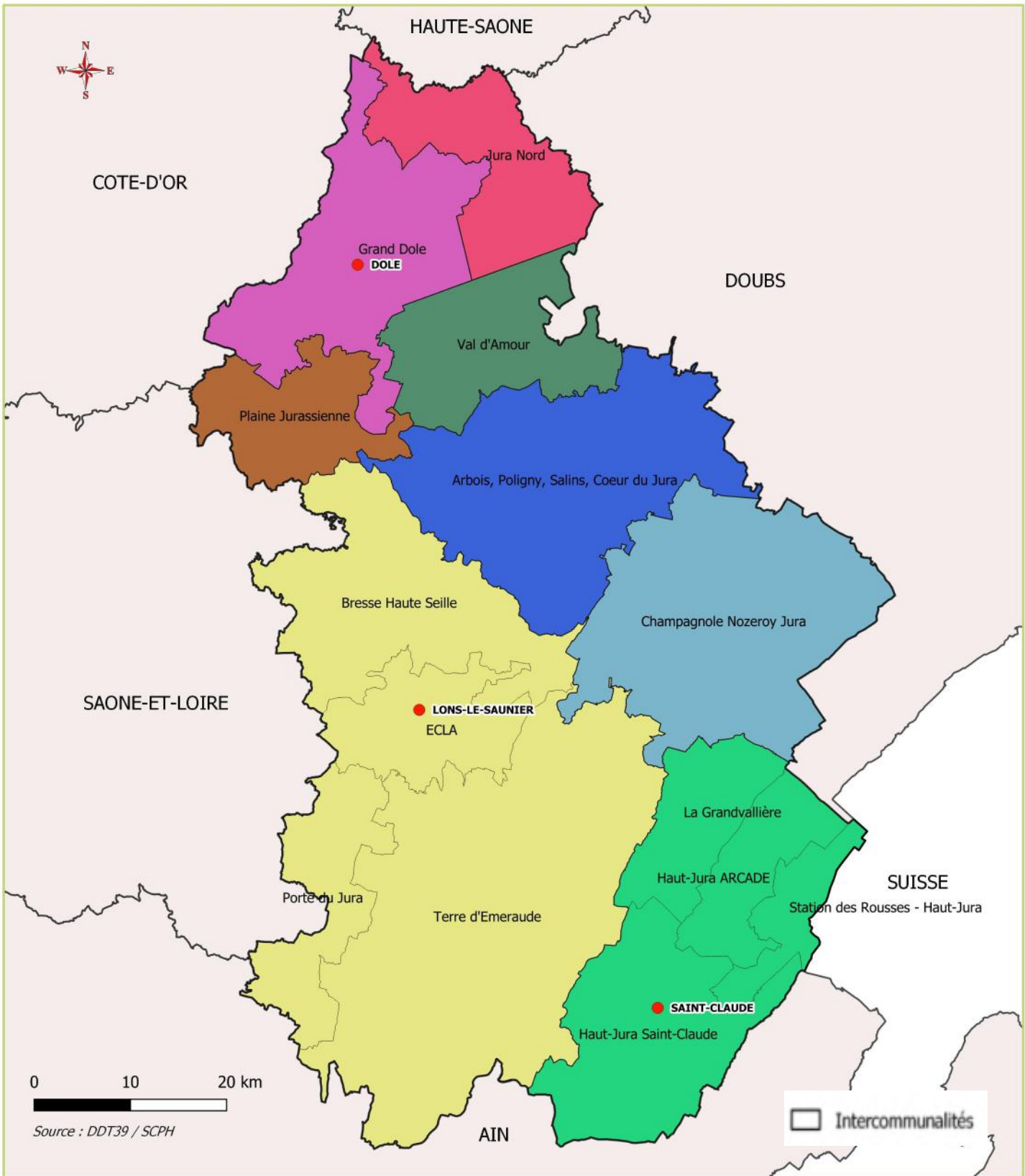


PRÉFET DU JURA

*Liberté
Égalité
Fraternité*

Transition Énergétique

- Contrat de Relance et de Transition Écologique (CRTE)
- Les Plans Climat Air Énergie Territoriaux
- Les gaz à effet de serre
- Polluants, émission de PM10 (particules de $\varnothing < \text{à } 10$ micromètres)
- Les parcs éoliens
- Les parcs photovoltaïques
- Les unités de Méthanisation
- Les unités hydroélectriques

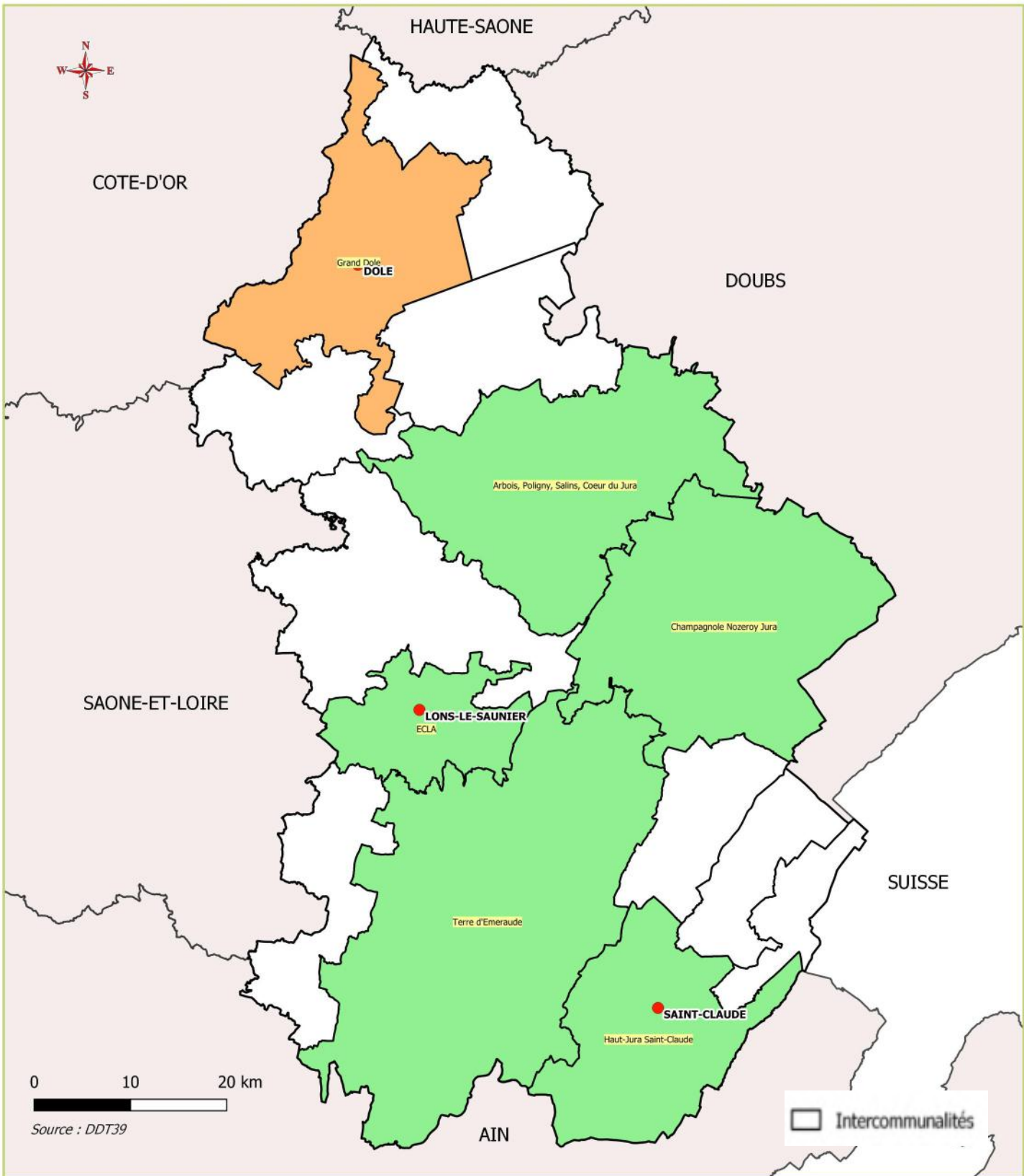


Contrat de Relance et de Transition Écologique (CRTE)

Le CRTE est un outil contractuel conçu pour accompagner les territoires dans leur projet de relance et de transition écologique.
8 contrats dans le Jura.

CRTE du Jura

- Arbois, Poligny, Salins, Coeur du Jura
- Champagnole Nozeroy Jura
- Grand Dole
- Jura Nord
- Plaine Jurassienne
- Val d'Amour
- Pays Lédonien
- Pays du Haut-Jura

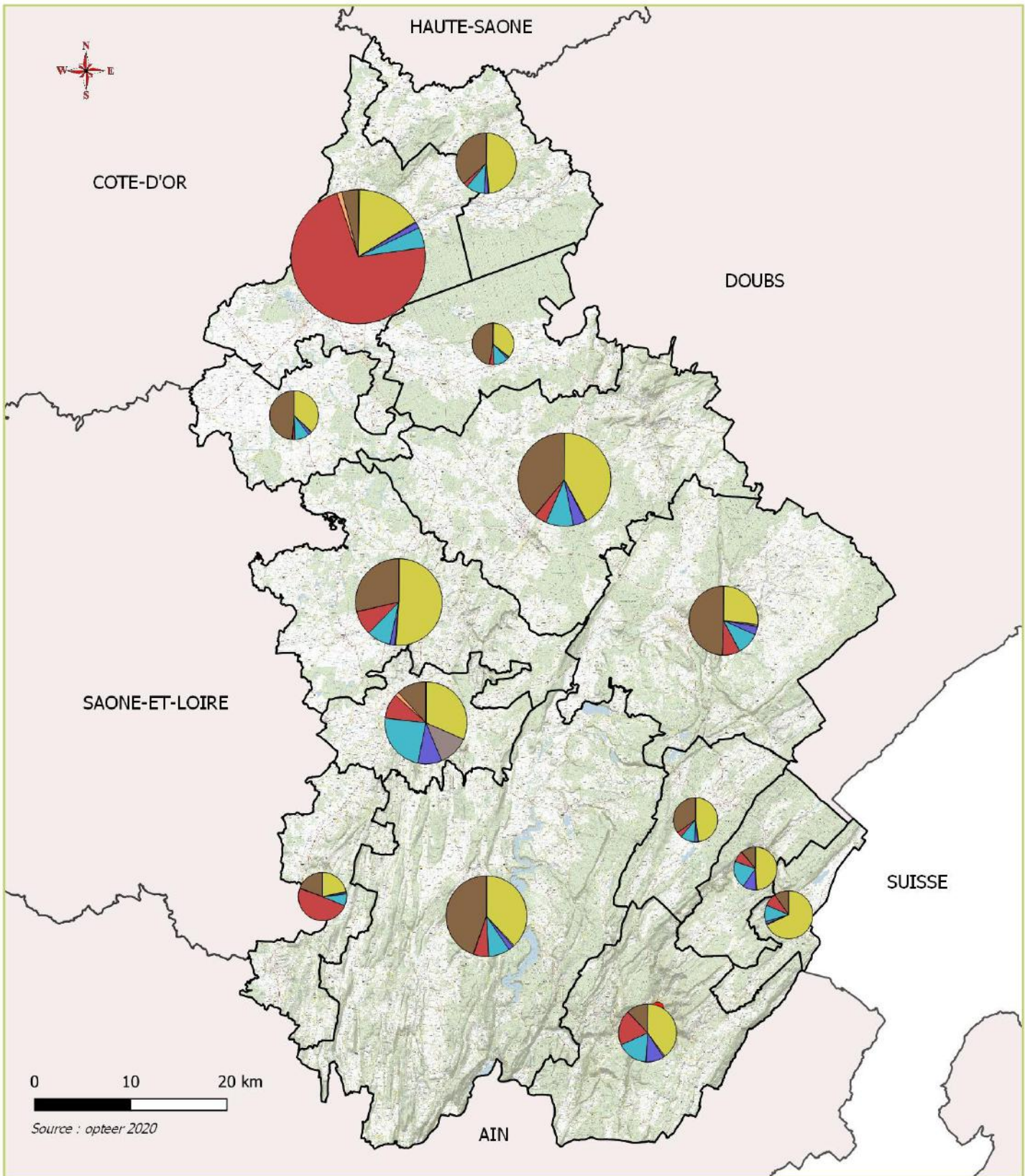


Les Plans Climat Air Energie Territoriaux (PCAET)

Le PCAET est un outil de planification qui a pour but d'atténuer le changement climatique, de développer les énergies renouvelables et maîtriser la consommation d'énergie ; il impose également de traiter le volet spécifique de la qualité de l'air.
Il est obligatoire pour les EPCI de plus de 20 000 habitants

PCAET

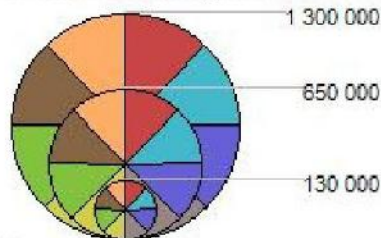
- Approuvé
- En cours



Emission de Gaz à Effet de Serre (GES)

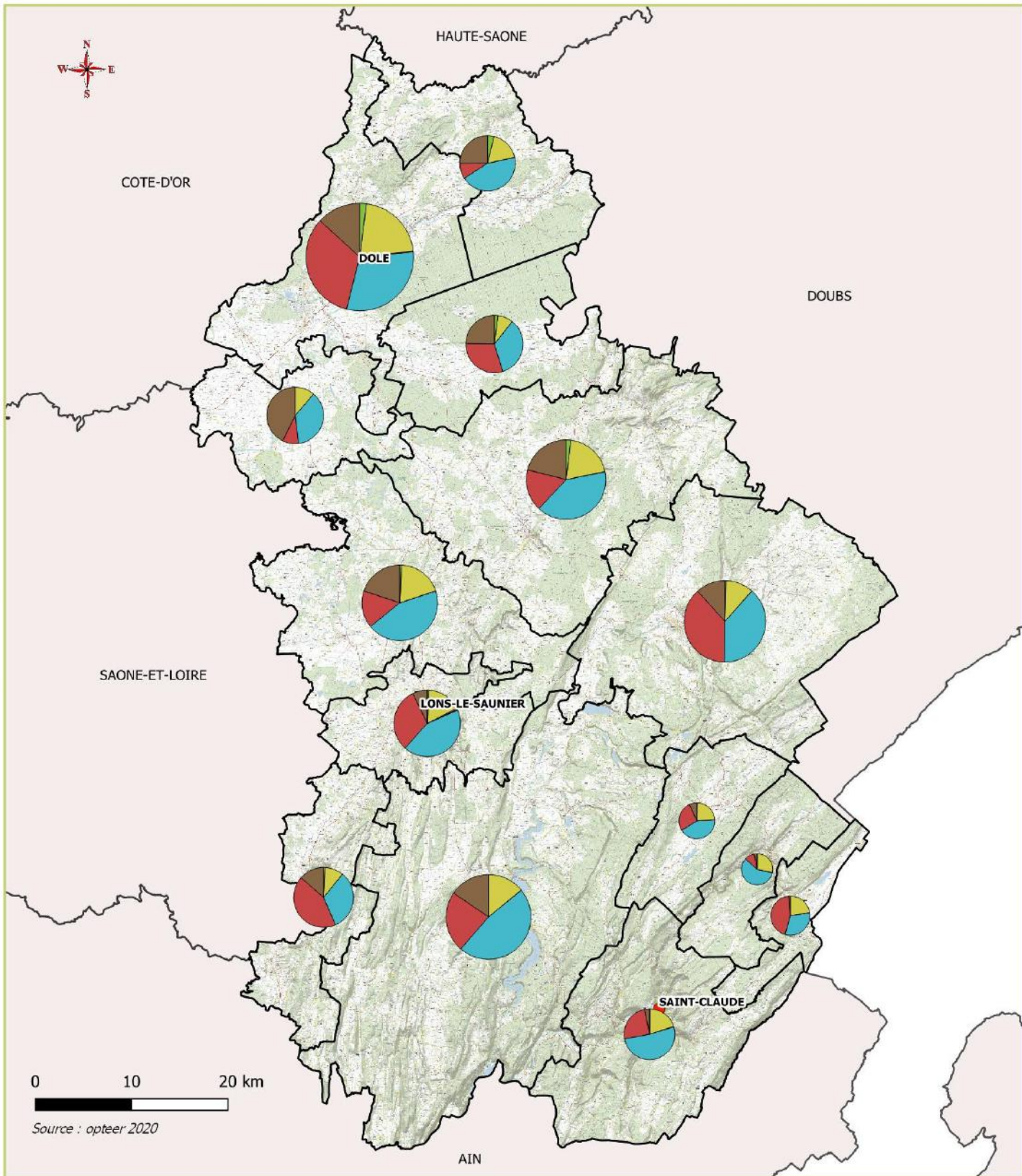
□ Intercommunalités

Secteurs de cercle_GES



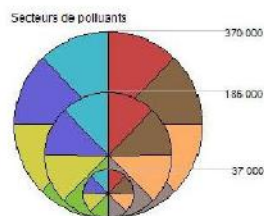
Emission de GES

- Agriculture
- Industrie de l'énergie
- Industrie manufacturière
- Résidentiel
- Tertiaire
- Traitement des déchets
- Transport routier
- Transports non routiers



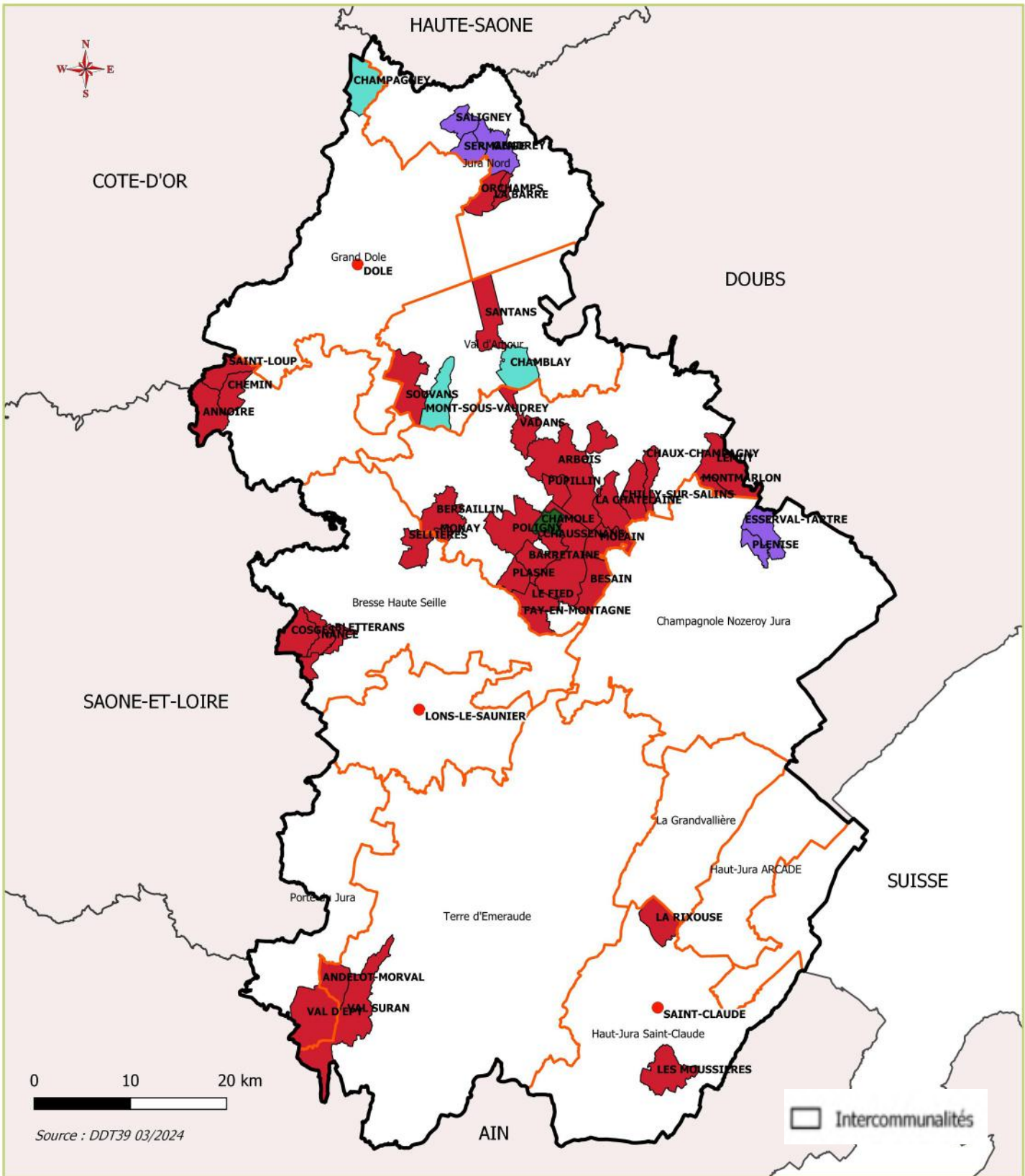
Polluants - Total des secteurs

□ Intercommunalités



Emission de PM10 (Particules fines)
Particules de Ø < à 10 micromètres

- Agriculture
- Industrie de l'énergie
- Industrie manufacturière
- Résidentiel
- Tertiaire
- Traitement des déchets
- Transports routiers
- Transports non routiers

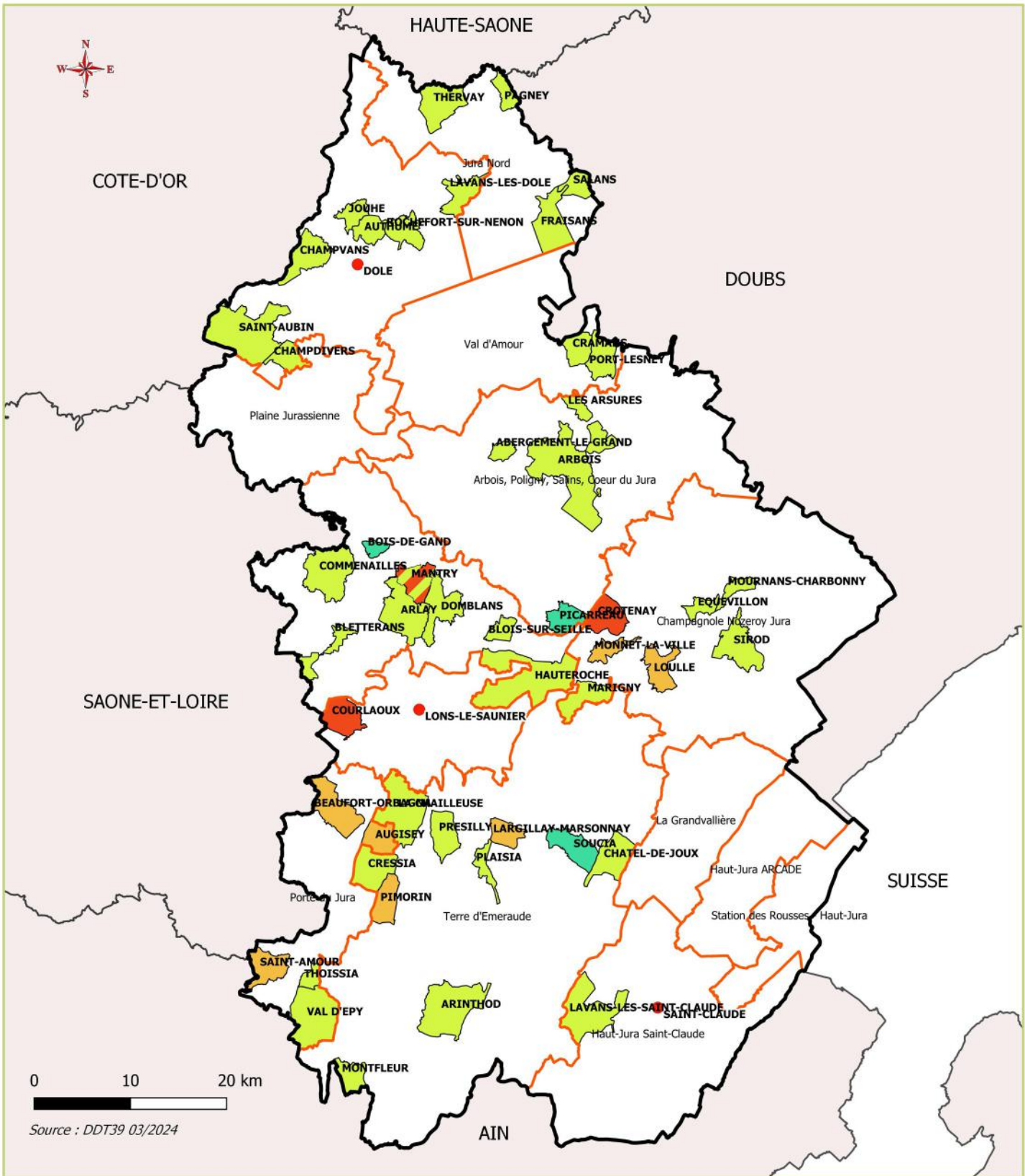


Parcs éoliens

1 parc en fonctionnement
 5 parcs autorisés non construits
 3 parcs en instruction
 36 projets

Parc éoliens

- Parc éolien autorisé non construit, en construction, ou dont l'autorisation fait l'objet d'un recours administratif
- Projet
- Projet de parc éolien en instruction
- Parc éolien autorisé en exploitation (Chamole)

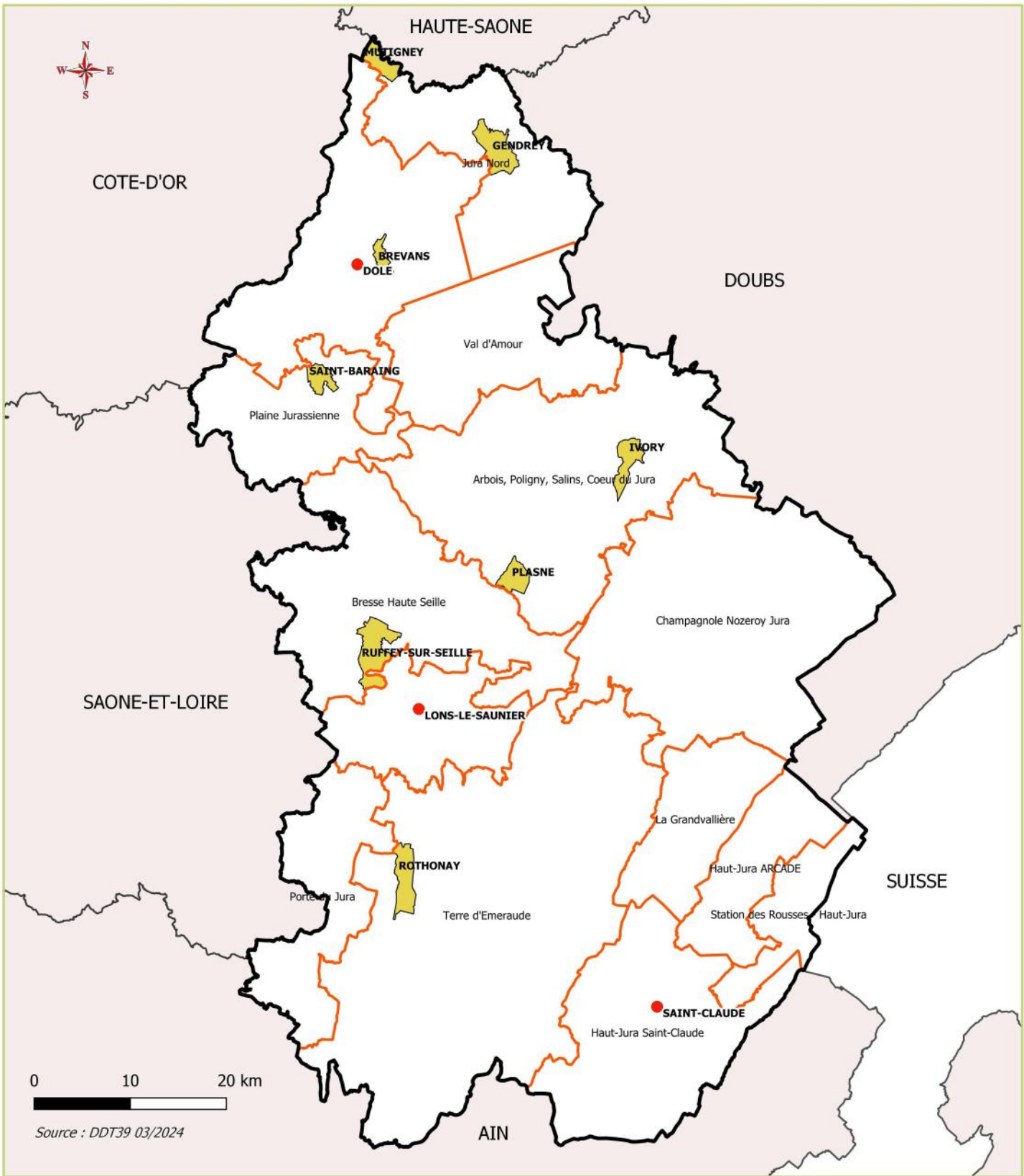


Parcs Photovoltaïques

3 parcs en fonctionnement
 3 permis de construire délivrés
 7 permis de construire déposés
 37 projets

Parcs Photovoltaïques

- Projet
- Permis de construire déposé
- Permis de construire délivré
- En fonctionnement

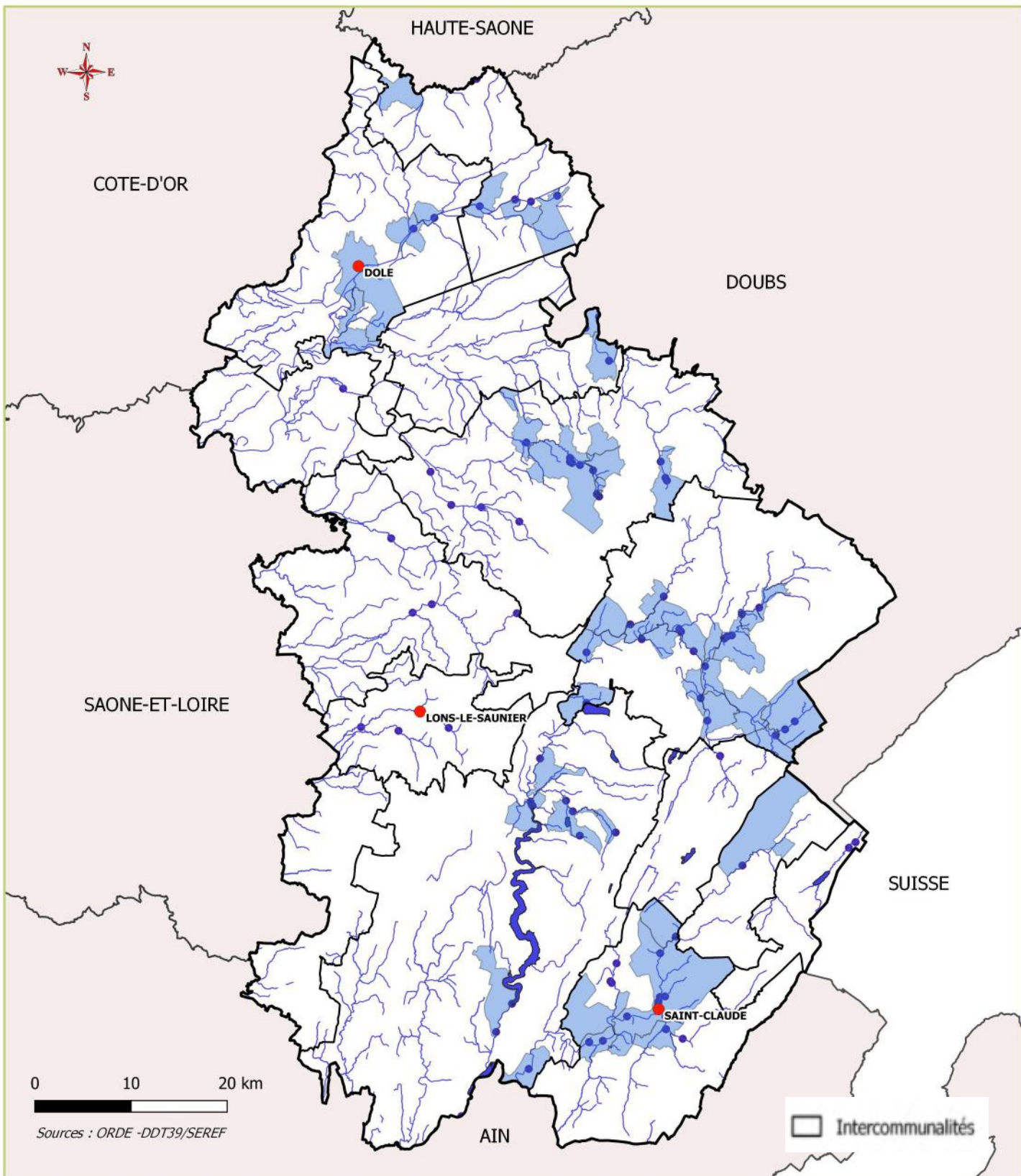


Unités de Méthanisation

Intercommunalités

Communes avec unité de méthanisation

réalisé



Les unités hydroélectriques

70 petites unités hydroélectriques
7 grosses unités hydroélectriques

- Communes avec énergie Hydraulique
- OUVRAGES ROE Energie et Hydroélectricié

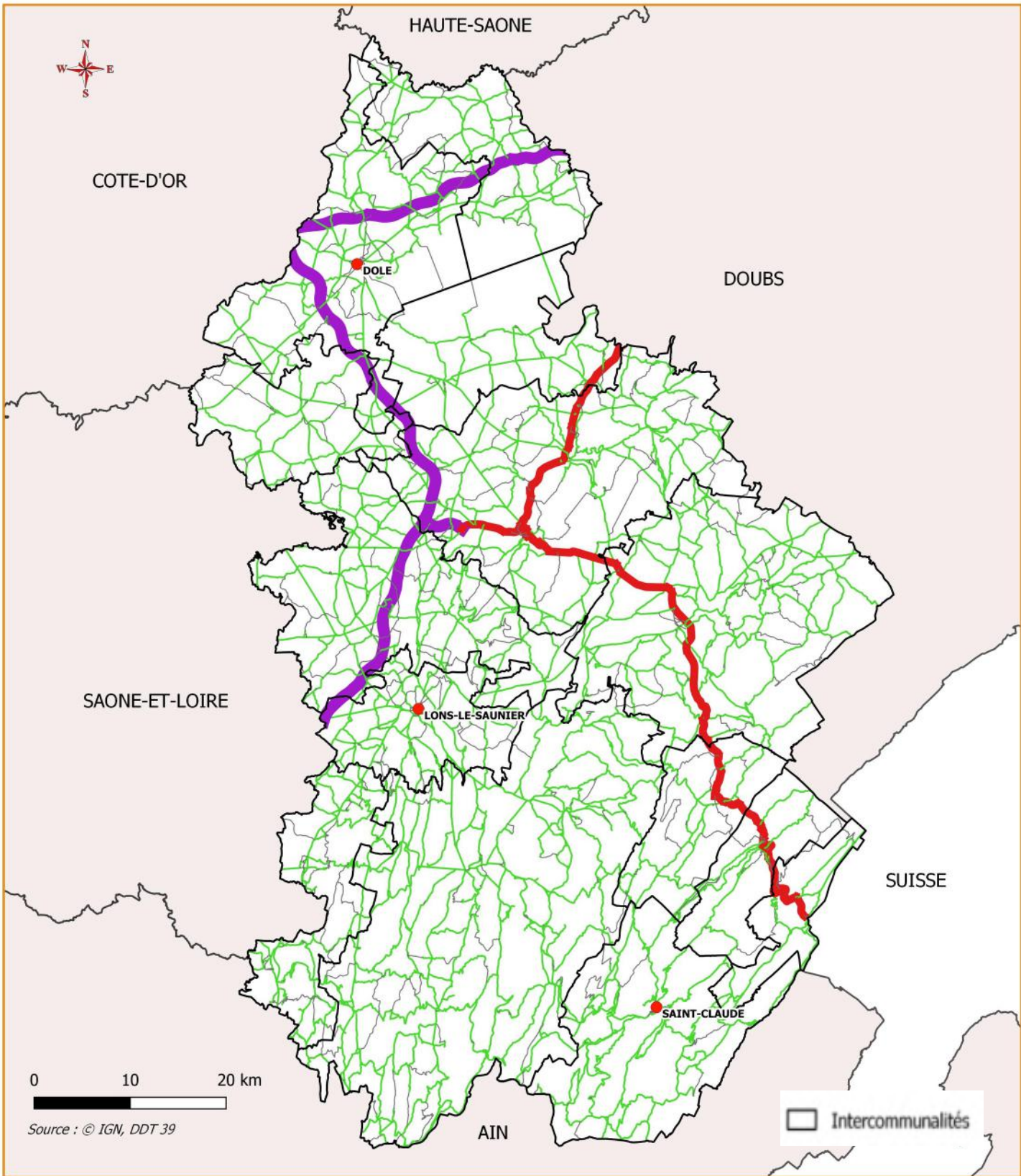


PRÉFET DU JURA

*Liberté
Égalité
Fraternité*

Sécurité routière

- Les infrastructures routières
- Les routes à grande circulation
- Les infrastructures ferroviaires
- Les itinéraires de transports exceptionnels
- Le classement sonore des infrastructures
- Statistiques des accidents
- Accidents 2017-2021
- Communes soumises à l'obligation d'équipements hivernaux

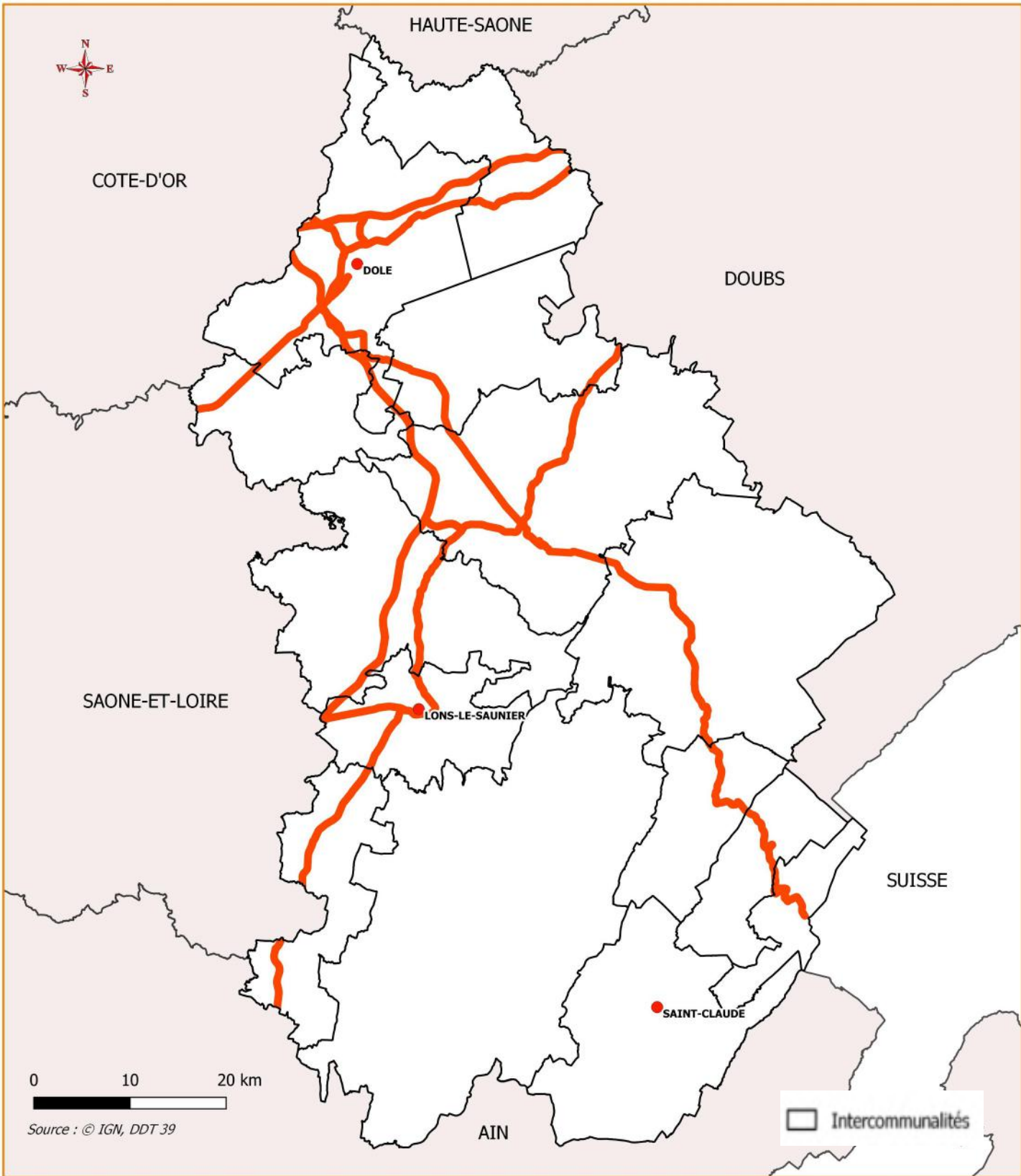


Les infrastructures routières

2 autoroutes : A36, A39

2 routes nationales : RN 5 et RN 83

-  Autoroute
-  Nationale
-  Départementale
-  Liaison locale



Les Routes à Grande Circulation

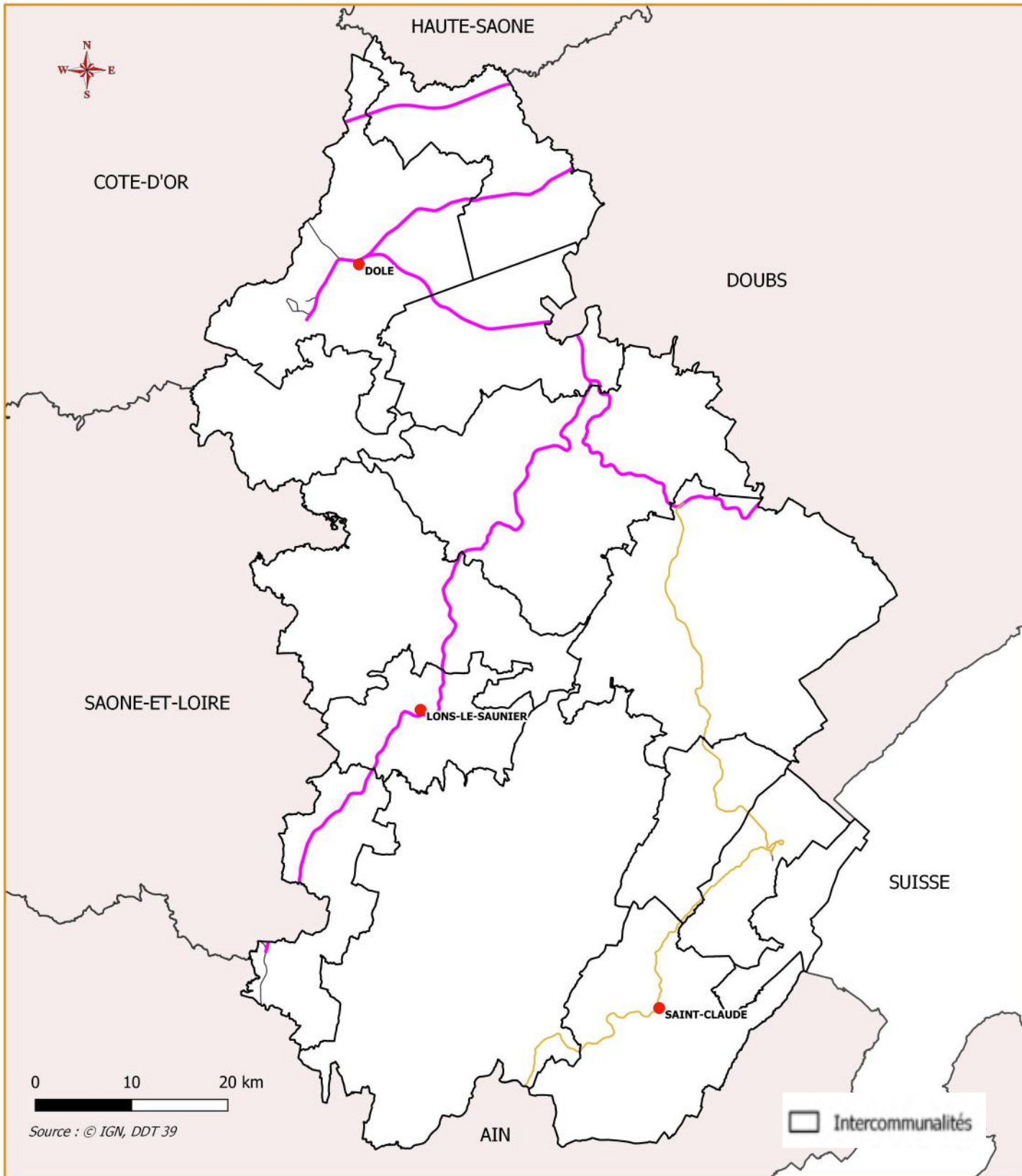
Routes départementales

RD 905
RD 673
RD 678
RD 1083
RD 475

Routes nationales

RN 5
RN 83

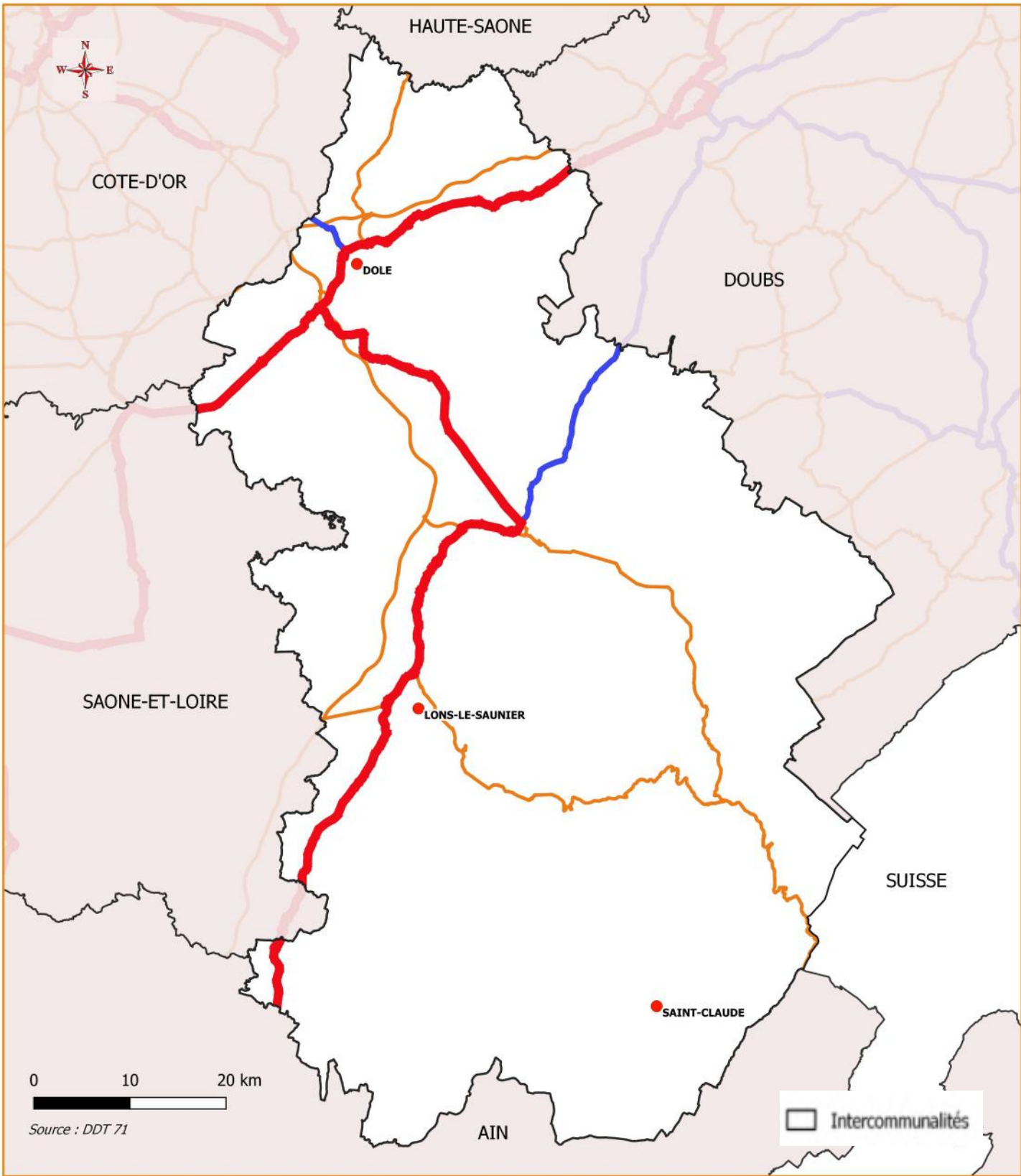
 Routes à Grande Circulation (RGC)



Les infrastructures ferroviaires

Ligne LGV Rhin-Rhône branche Est
Ligne Dole-ville à Belfort
Ligne Chagny à Dole-ville
Ligne Dijon-ville à Vallorbe
Ligne Mouchard à Bourg-en-Bresse
Ligne Dijon-ville à Saint-Amour
Ligne Andelot-en-Montagne à La Cluse

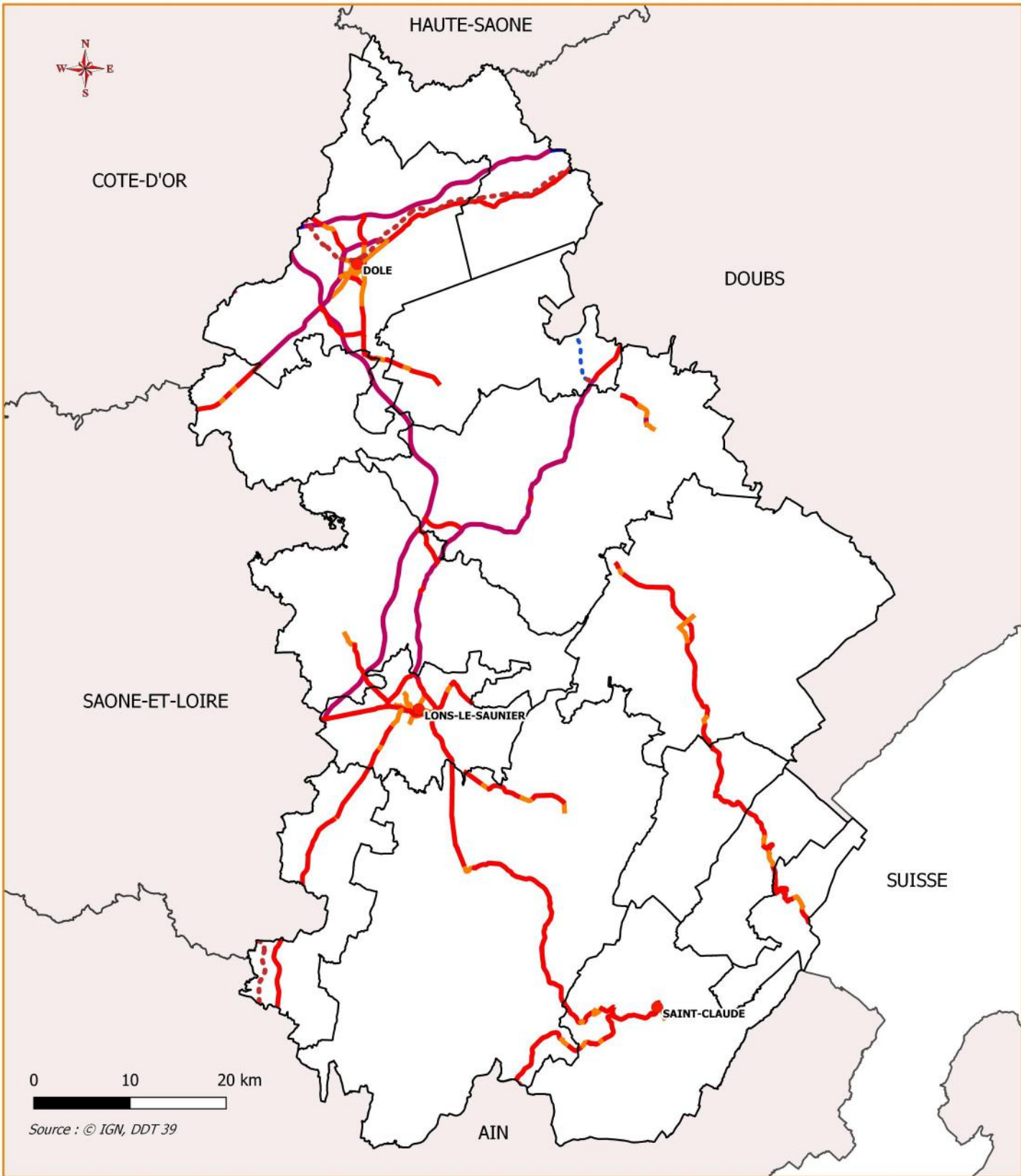
— Ligne non électrifiée
— Lignes électrifiées



Itinéraires de transports exceptionnels

Réseau Transport Exceptionnel

- 48 Tonnes
- 72 Tonnes
- 120 Tonnes



Classement sonore infrastructures

Arrêté du 10/12/2021

Arrêté du 18/01/2024

 Intercommunalités

Classement des routes

-  1
-  2
-  3
-  4
-  5

Classement ferroviaire

-  1
-  2

RÉPARTITION DES VICTIMES par tranche d'âge

2021
2022

Victimes = Tués + Blessés

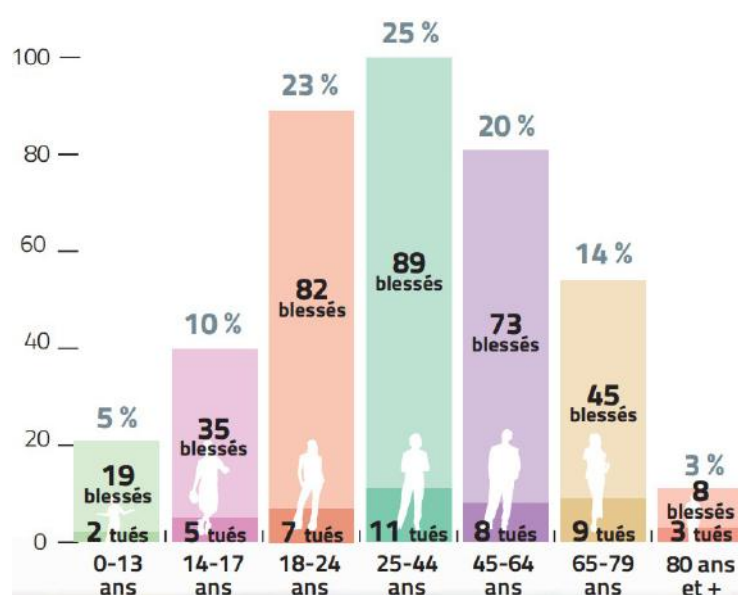
Tranches d'âge	0-13 ans	14-17 ans	18-24 ans	25-44 ans	45-64 ans	65-79 ans	80 ans et +
Nombre de tués	2	5	7	11	8	9	3
Nombre de blessés	19	35	82	89	73	45	8
Part des victimes	5 %	10 %	23 %	25 %	20 %	14 %	3 %
Part de la population du Jura	17 %	5 %	7 %	23 %	27 %	14 %	7 %
Victimes / Population	0,29	2,00	3,29	1,09	0,74	1,00	0,43

Sécurité routière

Accidents mortels en 2021 et 2022



Les causes d'un accident peuvent être multiples (alcool, stupéfiants et vitesse par exemple).



ÉVOLUTION DU NOMBRE DE TUÉS par catégorie d'usager

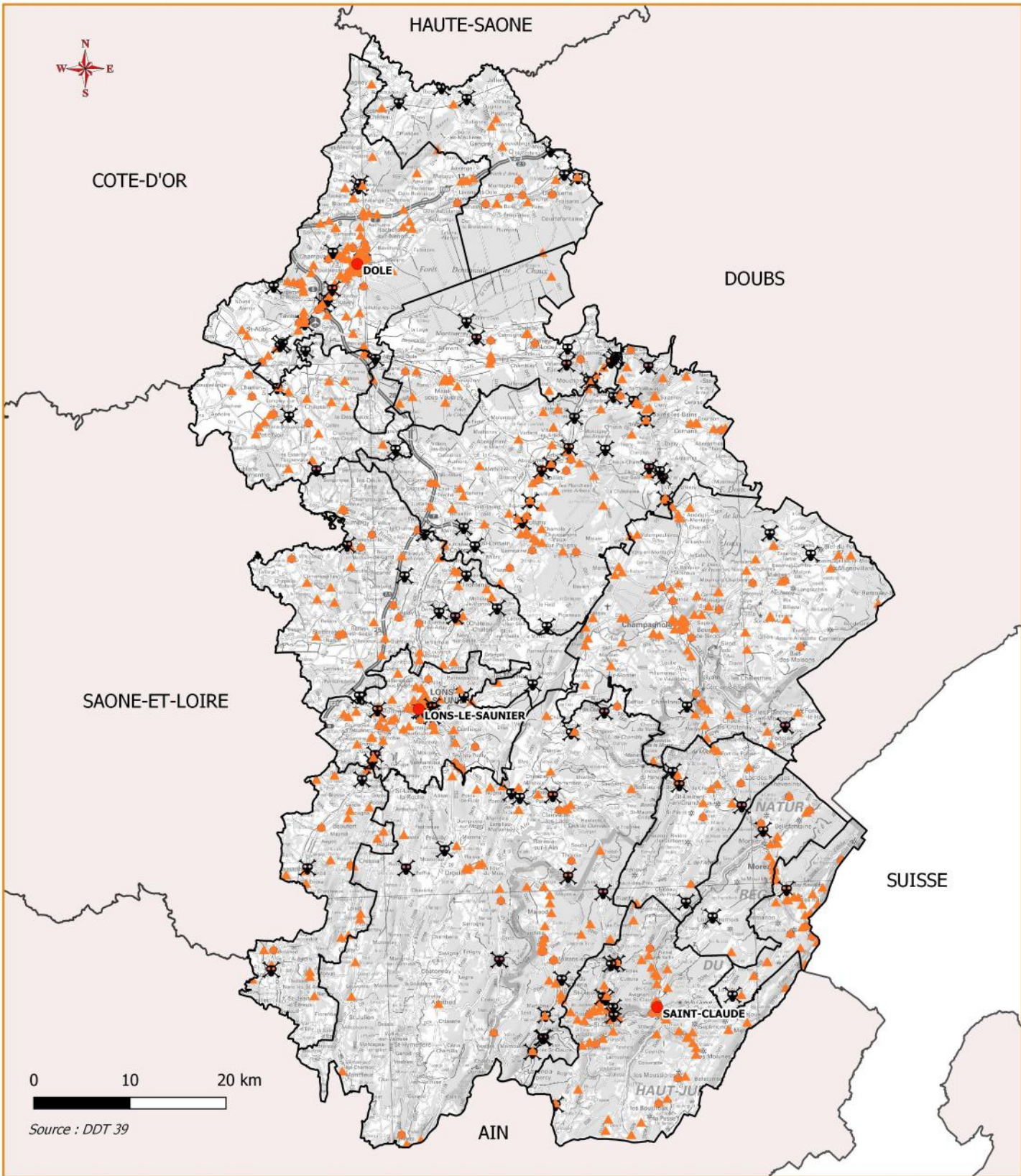
ANNÉE	Piétons	Vélos	Cyclos	Motos	Voitures	Utilitaires	Camions	Autres	TOTAL
2013	1	2	0	5	19	1	0	0	28
2014	4	1	1	5	15	1	1	2 ⁽¹⁾	30
2015	1	2	2	0	12	1	0	0	18
2016	1	0	0	4	22	1	0	1 ⁽²⁾	29
2017	5	1	0	1	21	2	0	1 ⁽¹⁾	31
2018	1	1	0	0	8	0	1	0	11
2019	0	0	1	4	8	2	0	0	15
2020	0	0	1	6	7	1	0	0	15
2021	1	1+2 ⁽³⁾	1	1	11	0	0	0	17
2022	2	0	1	6	16	2	0	1 ⁽⁴⁾	28

⁽¹⁾ Conducteur ou passager d'un bus

⁽²⁾ Conducteur d'une voiturette

⁽³⁾ Conducteur d'un EDPM* (trottinette électrique)

⁽⁴⁾ Conducteur d'un tracteur agricole

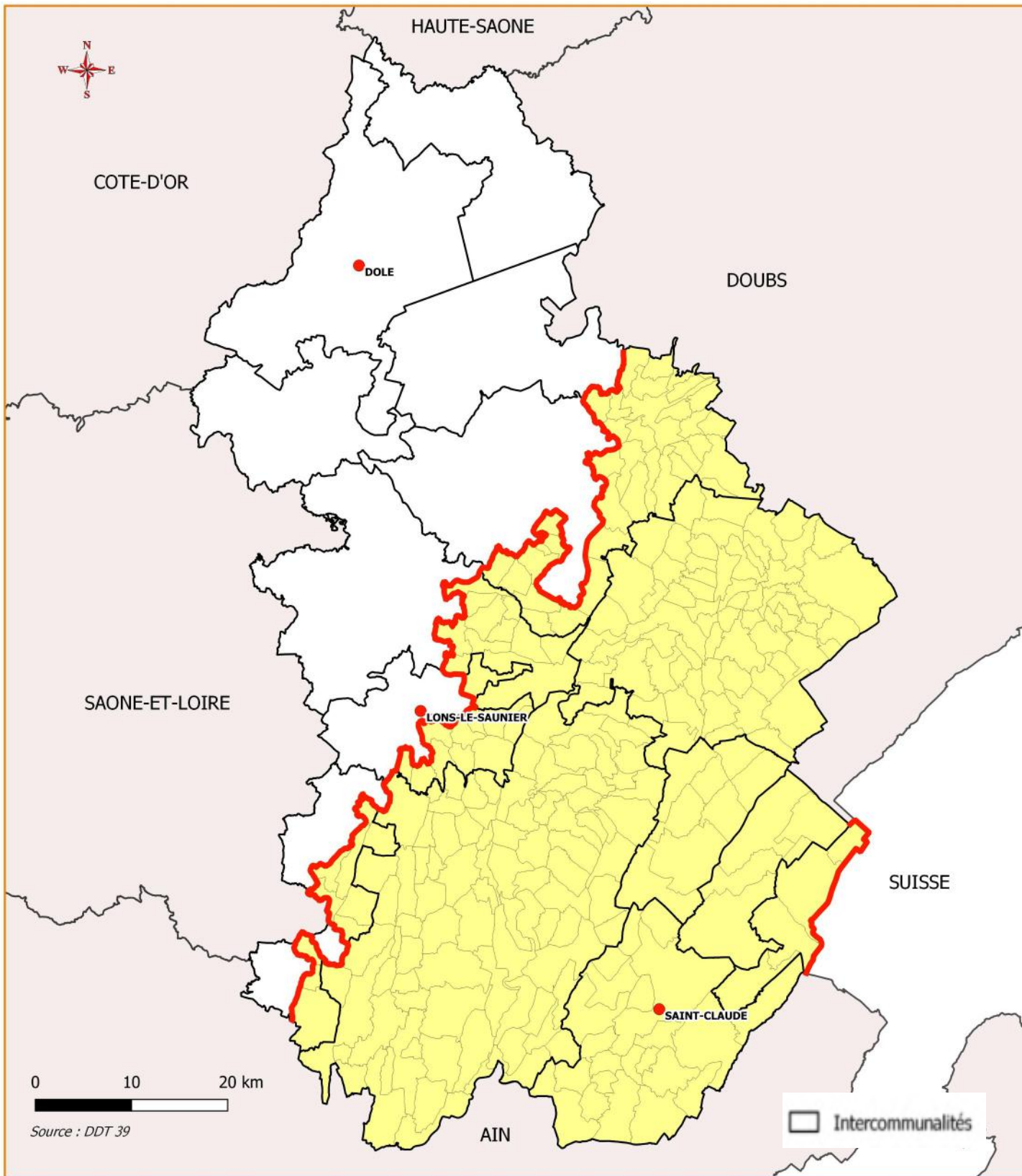


Accidents 2017 à 2022



□ Intercommunalités

▲ Accidents

☠ Accidents mortels



Communes concernées par l'obligation d'équipements hivernaux (arrêté préfectoral du 19 août 2021)

-  Communes soumises à cette obligation
-  Limite de la zone du décret